



**СОВЕТ МУНИЦИПАЛЬНОГО ОБРАЗОВАНИЯ
НОВОПОКРОВСКИЙ РАЙОН
(седьмого созыва)**

РЕШЕНИЕ

от 28.03.2012

№ 307

ст-ца Новопокровская

**О законодательной инициативе Совета
муниципального образования Новопокровский
район по внесению в Законодательное Собрание
Краснодарского края проекта закона
Краснодарского края "О внесении изменений
в Закон Краснодарского края "Об установлении
границ муниципального образования
Новопокровский район, наделении его статусом
муниципального района, образовании в его составе
муниципальных образований – сельских поселений –
и установлении их границ"**

На основании статьи 55 Устава Краснодарского края, руководствуясь Законом Краснодарского края от 9 декабря 1997 года № 112-КЗ "О порядке осуществления права законодательной инициативы представительными органами местного самоуправления в Краснодарском крае", постановлением Законодательного Собрания Краснодарского края от 18 апреля 2012 года № 3212-П "О Методических правилах подготовки и оформления правовых актов, принимаемых Законодательным Собранием Краснодарского края" и Уставом муниципального образования Новопокровский район, Совет муниципального образования Новопокровский район р е ш и л:

1. Внести в Законодательное Собрание Краснодарского края в порядке законодательной инициативы проект закона Краснодарского края "О внесении изменений в Закон Краснодарского края "Об установлении границ муниципального образования Новопокровский район, наделении его статусом муниципального района, образовании в его составе муниципальных образований – сельских поселений – и установлении их границ" (приложение).

2. Направить настоящее решение в Законодательное Собрание Краснодарского края.


3. Уполномочить главу муниципального образования Новопокровский район Свитенко Александра Викторовича быть представителем Совета

муниципального образования Новопокровский район при рассмотрении указанного проекта закона Краснодарского края в Законодательном Собрании Краснодарского края.

4. Контроль за выполнением настоящего решения возложить на председателя комиссии Совета муниципального образования Новопокровский район по национальным вопросам, законности, правопорядку, общественным организациям Лаева В.К.


5. Настоящее решение вступает в силу со дня его официального обнародования.

Глава муниципального образования
Новопокровский район



А.В. Свитенко

Председатель Совета
муниципального образования
Новопокровский район



А.А. Пащенко

Приложение
к решению Совета муниципального
образования Новопокровский район
от 28.03.2024 № 304

Вносится Советом
муниципального образования
Новопокровский район

Проект

ЗАКОН

КРАСНОДАРСКОГО КРАЯ

О внесении изменений в Закон Краснодарского края "Об установлении границ муниципального образования Новопокровский район, наделении его статусом муниципального района, образовании в его составе муниципальных образований — сельских поселений — и установлении их границ"

Статья 1

Внести в Закон Краснодарского края от 2 июля 2004 года № 746-КЗ "Об установлении границ муниципального образования Новопокровский район, наделении его статусом муниципального района, образовании в его составе муниципальных образований — сельских поселений — и установлении их границ" (с изменениями от 11 февраля 2008 года № 1404-КЗ; 3 июня 2009 года № 1756-КЗ; 8 октября 2019 года № 4115-КЗ) следующие изменения:

- 1) в наименовании слова "Новопокровский район" заменить словами "Новопокровский муниципальный район Краснодарского края";
- 2) в статье 1 слова "Новопокровский район" заменить словами "Новопокровский муниципальный район Краснодарского края";
- 3) в статье 2 слова "Новопокровский район" заменить словами

"Новопокровский муниципальный район Краснодарского края";

4) статью 3 изложить в следующей редакции:

"Статья 3. Образовать в составе муниципального образования Новопокровский муниципальный район Краснодарского края муниципальные образования — сельские поселения, установив их границы согласно картам-схемам и описаниям:

1) Горькобалковское сельское поселение Новопокровского муниципального района Краснодарского края (далее — Горькобалковское сельское поселение) (приложения 3 и 4);

2) Ильинское сельское поселение Новопокровского муниципального района Краснодарского края (далее — Ильинское сельское поселение) (приложения 5 и 6);

3) Калниболотское сельское поселение Новопокровского муниципального района Краснодарского края (далее — Калниболотское сельское поселение) (приложения 7 и 8);

4) Кубанское сельское поселение Новопокровского муниципального района Краснодарского края (далее — Кубанское сельское поселение) (приложения 9 и 10);

5) Незамаевское сельское поселение Новопокровского муниципального района Краснодарского края (далее — Незамаевское сельское поселение) (приложения 11 и 12);

6) Новоивановское сельское поселение Новопокровского муниципального района Краснодарского края (далее — Новоивановское сельское поселение) (приложения 13 и 14);

7) Новопокровское сельское поселение Новопокровского муниципального района Краснодарского края (далее — Новопокровское сельское поселение) (приложения 15 и 16);

8) Покровское сельское поселение Новопокровского муниципального района Краснодарского края (далее — Покровское сельское поселение) (приложения 17 и 18).";

5) в абзаце первом статьи 4 слова "Новопокровский район" заменить словами "Новопокровский муниципальный район Краснодарского края";

6) в абзаце первом статьи 4¹ слова "Новопокровский район" заменить словами "Новопокровский муниципальный район Краснодарского края";

7) приложение 1 изложить в редакции согласно приложению 1 к настоящему Закону;

8) приложение 2 изложить в редакции согласно приложению 2 к настоящему Закону;

9) в приложении 3:

а) обозначение изложить в следующей редакции:

"Приложение 3
к Закону Краснодарского края
"Об установлении границ
муниципального образования
Новопокровский муниципальный
район Краснодарского края,
наделении его статусом
муниципального района, образовании
в его составе муниципальных
образований — сельских поселений
— и установлении их границ";

б) в наименовании слова "Новопокровского района" заменить словами "Новопокровского муниципального района Краснодарского края";

в) слова "Белоглинский район" заменить словами "Белоглинский муниципальный район Краснодарского края";

г) слова "Новопокровское сельское поселение" в соответствующем падеже заменить словами "Новопокровское сельское поселение Новопокровского муниципального района Краснодарского края" в соответствующем падеже;

д) слова "Кубанское сельское поселение" в соответствующем падеже заменить словами "Кубанское сельское поселение Новопокровского муниципального района Краснодарского края" в соответствующем падеже;

е) слова "Калниболотское сельское поселение" в соответствующем падеже заменить словами "Калниболотское сельское поселение Новопокровского муниципального района Краснодарского края" в соответствующем падеже;

ж) слова "Незамаевское сельское поселение" в соответствующем падеже заменить словами "Незамаевское сельское поселение Новопокровского муниципального района Краснодарского края" в соответствующем падеже;

10) приложение 4 изложить в редакции согласно приложению 3 к настоящему Закону;

11) в приложении 5:

а) обозначение изложить в следующей редакции:

"Приложение 5
к Закону Краснодарского края
"Об установлении границ
муниципального образования
Новопокровский муниципальный
район Краснодарского края,
наделении его статусом
муниципального района, образовании
в его составе муниципальных
образований — сельских поселений
— и установлении их границ";

б) в наименовании слова "Новопокровского района" заменить словами "Новопокровского муниципального района Краснодарского края";

в) слова "Белоглинский район" заменить словами "Белоглинский муниципальный район Краснодарского края";

г) слова "Новоалександровский район" в соответствующем падеже заменить словами "Новоалександровский муниципальный округ" в соответствующем падеже;

д) слова "Кавказский район" заменить словами "Кавказский муниципальный район Краснодарского края";

е) слова "Тихорецкий район" заменить словами "Тихорецкий муниципальный район Краснодарского края";

ж) слова "Кубанское сельское поселение" в соответствующем падеже заменить словами "Кубанское сельское поселение Новопокровского муниципального района Краснодарского края" в соответствующем падеже;

з) слова "Покровское сельское поселение" в соответствующем падеже заменить словами "Покровское сельское поселение Новопокровского муниципального района Краснодарского края" в соответствующем падеже;

12) приложение 6 изложить в редакции согласно приложению 4 к настоящему Закону;

13) в приложении 7:

а) обозначение изложить в следующей редакции:

"Приложение 7
к Закону Краснодарского края
"Об установлении границ
муниципального образования
Новопокровский муниципальный
район Краснодарского края,
наделении его статусом
муниципального района, образовании
в его составе муниципальных
образований — сельских поселений
— и установлении их границ";

б) в наименовании слова "Новопокровского района" заменить словами "Новопокровского муниципального района Краснодарского края";

в) слова "Незамаевское сельское поселение" в соответствующем падеже заменить словами "Незамаевское сельское поселение Новопокровского муниципального района Краснодарского края" в соответствующем падеже;

г) слова "Горькобалковское сельское поселение" в соответствующем падеже заменить словами "Горькобалковское сельское поселение Новопокровского муниципального района Краснодарского края" в соответствующем падеже;

д) слова "Кубанское сельское поселение" в соответствующем падеже заменить словами "Кубанское сельское поселение Новопокровского муниципального района Краснодарского края" в соответствующем падеже;

е) слова "Тихорецкий район" заменить словами "Тихорецкий муниципальный район Краснодарского края";

ж) слова "Павловский район" заменить словами "Павловский муниципальный район Краснодарского края";

14) приложение 8 изложить в редакции согласно приложению 5 к настоящему Закону;

15) в приложении 9:

а) обозначение изложить в следующей редакции:

"Приложение 9
к Закону Краснодарского края
"Об установлении границ
муниципального образования
Новопокровский муниципальный
район Краснодарского края,
наделении его статусом
муниципального района, образовании
в его составе муниципальных
образований — сельских поселений
— и установлении их границ";

б) в наименовании слова "Новопокровского района" заменить словами "Новопокровского муниципального района Краснодарского края";

в) слова "Горькобалковское сельское поселение" в соответствующем падеже заменить словами "Горькобалковское сельское поселение Новопокровского муниципального района Краснодарского края" в соответствующем падеже;

г) слова "Новопокровское сельское поселение" в соответствующем падеже заменить словами "Новопокровское сельское поселение Новопокровского муниципального района Краснодарского края" в соответствующем падеже;

д) слова "Покровское сельское поселение" в соответствующем падеже заменить словами "Покровское сельское поселение Новопокровского муниципального района Краснодарского края" в соответствующем падеже;

е) слова "Ильинское сельское поселение" в соответствующем падеже заменить словами "Ильинское сельское поселение Новопокровского муниципального района Краснодарского края" в соответствующем падеже;

ж) слова "Тихорецкий район" заменить словами "Тихорецкий муниципальный район Краснодарского края";

з) слова "Калниболотское сельское поселение" в соответствующем падеже заменить словами "Калниболотское сельское поселение Новопокровского муниципального района Краснодарского края" в соответствующем падеже;

16) приложение 10 изложить в редакции согласно приложению 6 к настоящему Закону;

17) в приложении 11:

а) обозначение изложить в следующей редакции:

"Приложение 11
к Закону Краснодарского края
"Об установлении границ
муниципального образования
Новопокровский муниципальный
район Краснодарского края,
наделении его статусом
муниципального района, образовании
в его составе муниципальных
образований — сельских поселений
— и установлении их границ";

б) в наименовании слова "Новопокровского района" заменить словами "Новопокровского муниципального района Краснодарского края";

в) слова "Крыловский район" заменить словами "Крыловский муниципальный район Краснодарского края";

г) слова "Новоивановское сельское поселение" в соответствующем падеже заменить словами "Новоивановское сельское поселение Новопокровского муниципального района Краснодарского края" в соответствующем падеже;

д) слова "Белоглинский район" заменить словами "Белоглинский муниципальный район Краснодарского края";

е) слова "Горькобалковское сельское поселение" в соответствующем падеже заменить словами "Горькобалковское сельское поселение Новопокровского муниципального района Краснодарского края" в соответствующем падеже;

ж) слова "Калниболотское сельское поселение" в соответствующем падеже заменить словами "Калниболотское сельское поселение Новопокровского муниципального района Краснодарского края" в соответствующем падеже;

з) слова "Павловский район" заменить словами "Павловский муниципальный район Краснодарского края";

18) приложение 12 изложить в редакции согласно приложению 7 к настоящему Закону;

19) в приложении 13:

а) обозначение изложить в следующей редакции:

"Приложение 13
к Закону Краснодарского края
"Об установлении границ
муниципального образования
Новопокровский муниципальный
район Краснодарского края,
наделении его статусом
муниципального района, образовании
в его составе муниципальных
образований — сельских поселений
— и установлении их границ";

б) в наименовании слова "Новопокровского района" заменить словами "Новопокровского муниципального района Краснодарского края";

в) слова "Белоглинский район" заменить словами "Белоглинский муниципальный район Краснодарского края";

г) слова "Незамаевское сельское поселение" в соответствующем падеже заменить словами "Незамаевское сельское поселение Новопокровского муниципального района Краснодарского края" в соответствующем падеже;

д) слова "Крыловский район" заменить словами "Крыловский муниципальный район Краснодарского края";

20) приложение 14 изложить в редакции согласно приложению 8 к настоящему Закону;

21) в приложении 15:

а) обозначение изложить в следующей редакции:

"Приложение 15
к Закону Краснодарского края
"Об установлении границ
муниципального образования
Новопокровский муниципальный
район Краснодарского края,
наделении его статусом
муниципального района, образовании
в его составе муниципальных
образований — сельских поселений
— и установлении их границ";

б) в наименовании слова "Новопокровского района" заменить словами "Новопокровского муниципального района Краснодарского края";

в) слова "Белоглинский район" заменить словами "Белоглинский муниципальный район Краснодарского края";

г) слова "Покровское сельское поселение" в соответствующем падеже заменить словами "Покровское сельское поселение Новопокровского муниципального района Краснодарского края" в соответствующем падеже;

д) слова "Кубанское сельское поселение" в соответствующем падеже заменить словами "Кубанское сельское поселение Новопокровского муниципального района Краснодарского края" в соответствующем падеже;

е) слова "Горькобалковское сельское поселение" в соответствующем падеже заменить словами "Горькобалковское сельское поселение Новопокровского муниципального района Краснодарского края" в соответствующем падеже;

22) приложение 16 изложить в редакции согласно приложению 9 к настоящему Закону;

23) в приложении 17:

а) обозначение изложить в следующей редакции:

"Приложение 17 к Закону Краснодарского края "Об установлении границ муниципального образования Новопокровский муниципальный район Краснодарского края, наделении его статусом муниципального района, образовании в его составе муниципальных образований — сельских поселений — и установлении их границ";

б) в наименовании слова "Новопокровского района" заменить словами "Новопокровского муниципального района Краснодарского края";

в) слова "Новопокровское сельское поселение" в соответствующем падеже заменить словами "Новопокровское сельское поселение Новопокровского муниципального района Краснодарского края" в соответствующем падеже;

г) слова "Белоглинский район" заменить словами "Белоглинский муниципальный район Краснодарского края";

д) слова "Ильинское сельское поселение" в соответствующем падеже заменить словами "Ильинское сельское поселение Новопокровского муниципального района Краснодарского края" в соответствующем падеже;

е) слова "Кубанское сельское поселение" в соответствующем падеже заменить словами "Кубанское сельское поселение Новопокровского муниципального района Краснодарского края" в соответствующем падеже;


24) приложение 18 изложить в редакции согласно приложению 10 к настоящему Закону.

Статья 2

Настоящий Закон вступает в силу по истечении десяти дней после дня его официального опубликования.

Губернатор
Краснодарского края

В.И. Кондратьев



Приложение 2

к Закону Краснодарского края
"О внесении изменений в Закон
Краснодарского края
"Об установлении границ
муниципального образования
Новопокровский район, наделении
его статусом муниципального
района, образовании в его составе
муниципальных образований —
сельских поселений — и
установлении их границ"

"Приложение 2

к Закону Краснодарского края
"Об установлении границ
муниципального образования
Новопокровский муниципальный
район Краснодарского края,
наделении его статусом
муниципального района,
образовании в его составе
муниципальных образований —
сельских поселений — и
установлении их границ"

Описание

границ муниципального образования

Новопокровский муниципальный район Краснодарского края

1. Граница муниципального образования Новопокровский муниципальный район Краснодарского края (далее — Новопокровский муниципальный район) по смежеству с муниципальным образованием Кавказский муниципальный район Краснодарского края (далее — Кавказский муниципальный район) проходит:

1) от узловой точки 35*, расположенной на стыке границ Новопокровского муниципального района, Кавказского муниципального района, муниципального образования Новоалександровский муниципальный округ Ставропольского края (далее — Новоалександровский муниципальный округ) и находящейся на

расстоянии 4200 м северо-восточнее ст-цы Дмитриевская Кавказского муниципального района, на расстоянии 8050 м восточнее полосы отвода автомобильной дороги ст-ца Кавказская - ст-ца Новопокровская, на расстоянии 8760 м юго-западнее хут. Туркинский муниципального образования Белоглинский муниципальный район Краснодарского края (далее — Белоглинский муниципальный район), на пересечении лесополос, в западном направлении на расстояние 5898 м по южной стороне лесополосы в 1,5 м от крайнего ряда деревьев до точки 20;

2) от точки 20 в юго-западном направлении на расстояние 400 м по середине реки Калалы до точки 19;

3) от точки 19 в западном направлении на расстояние 2123 м по южной стороне лесополосы в 1,5 м от крайнего ряда деревьев до точки 16;

4) от точки 16 в южном направлении на расстояние 1879 м по восточной стороне полосы отвода автомобильной дороги ст-ца Дмитриевская - ст-ца Ильинская до точки 14;

5) от точки 14 в западном направлении на расстояние 8020 м по южной стороне лесополосы в 1,5 м от крайнего ряда деревьев до точки 7;

6) от точки 7 в южном направлении на расстояние 2645 м по восточной стороне лесополосы в 1,5 м от крайнего ряда деревьев до точки 6;

7) от точки 6 в западном направлении на расстояние 5983 м по южной стороне лесополосы в 1,5 м от крайнего ряда деревьев до узловой точки 36*, расположенной на стыке границ Новопокровского муниципального района, муниципального образования Тихорецкий муниципальный район Краснодарского края (далее — Тихорецкий муниципальный район), Кавказского муниципального района и находящейся на расстоянии 2300 м юго-западнее хут. Украинский Тихорецкого муниципального района, на расстоянии 6000 м юго-восточнее пос. Степной Кавказского муниципального района, на расстоянии 12000 м юго-западнее ст-цы Ильинская Новопокровского муниципального района, на пересечении лесополос.

2. Граница муниципального образования Новопокровский муниципальный район по смежеству с муниципальным образованием Тихорецкий муниципальный район проходит:

1) от узловой точки 36* в северном направлении на расстояние 7400 м по восточной стороне лесополосы в 1,5 м от крайнего ряда деревьев до точки 53 (середина реки Борисовка - домер 60 м);

2) от точки 53 в юго-западном направлении на расстояние 2060 м по середине реки Борисовка до точки 52;

3) от точки 52 в северном направлении на расстояние 2630 м по восточной стороне лесополосы в 1,5 м от крайнего ряда деревьев до точки 48 (пересечение с южной стороной лесополосы);

4) от точки 48 в западном направлении на расстояние 3950 м по северной стороне полосы отвода полевой дороги через точки 47 и 46 до точки 45 (пересечение с южной стороной лесополосы);

5) от точки 45 в северном направлении на расстояние 7860 м, пересекая реку Кривуша и оросительный канал, по восточной стороне лесополосы в 1,5 м от крайнего ряда деревьев, пересекая реку Терновка, через точки 44-38 до точки 37;

6) от точки 37 в северном направлении на расстояние 11150 м по восточной стороне лесополосы в 1,5 м от крайнего ряда деревьев, затем на расстоянии 50 м пересекая полосу отвода автомобильной дороги г. Тихорецк - г. Сальск (км 55 + 088), на расстоянии 300 м пересекая полосу отвода Северо-Кавказской железной дороги – филиала ОАО "РЖД" направления г. Краснодар - г. Сальск (км 504 + 246), через точки 36 - 32 до точки 31;

7) от точки 31 в северном направлении на расстояние 5550 м по восточной стороне лесополосы в 1,5 м от крайнего ряда деревьев до точки 26;

8) от точки 26 в северо-западном направлении на расстояние 2875 м по южному берегу реки Терновка до точки 25 (домер 90 м);

9) от точки 25 в южном направлении на расстояние 680 м по западной стороне полосы отвода полевой дороги до точки 24 (пересечение с западной стороной лесополосы в 1,5 м от крайнего ряда деревьев);

10) от точки 24 в западном направлении на расстояние 900 м по северной стороне полосы отвода полевой дороги через точку 23 до точки 22 (пересечение с балкой Васькина);

11) от точки 22 в северо-западном направлении на расстояние 7010 м по середине реки Терновка, минуя три моста, до плотины, далее между рекой Грузская и рекой Терновка, затем в юго-западном направлении на расстояние 2980 м по середине реки Грузская до точки 20 (середины реки Грузская);

12) от точки 20 в западном направлении на расстояние 950 м по южной стороне лесополосы в 1,5 м от крайнего ряда деревьев до точки 19;

13) от точки 19 в западном направлении на расстояние 7640 м по южной стороне полосы отвода полевой дороги через точки 18-14 до точки 13;

14) от точки 13 в западном направлении на расстояние 350 м по северной стороне полосы отвода полевой дороги до точки 12;

15) от точки 12 в северном направлении на расстояние 1900 м по восточной стороне лесополосы в 1,5 м от крайнего ряда деревьев до точки 11;

16) от точки 11 в северном направлении на расстояние 11000 м по восточной стороне лесополосы в 1,5 м от крайнего ряда деревьев до узловой точки 26 (49*), расположенной на стыке границ Новопокровского муниципального района, Тихорецкого муниципального района, муниципального образования Павловский муниципальный район Краснодарского края (далее — Павловский муниципальный район) и находящейся на расстоянии 9000 м юго-западнее ст-цы Незамаевская Павловского муниципального района, на расстоянии 18660 м северо-западнее ст-цы Калниболотская Новопокровского муниципального района, на расстоянии 10800 м северо-западнее пос. Братский Тихорецкого муниципального района на пересечении с северной стороной лесополосы в 1,5 м от крайнего ряда деревьев, примыкающей с запада.

3. Граница муниципального образования Новопокровский муниципальный район по смежеству с муниципальным образованием Павловский муниципальный район проходит:

1) от узловой точки 26 (49*) в восточном направлении на расстояние 6934 м по северной стороне полосы отвода полевой дороги до точки 12;

2) от точки 12 в восточном направлении на расстояние 913 м по северной стороне полосы отвода полевой дороги через точку 11 до точки 10 (середина реки Ея);

3) от точки 10 в юго-восточном направлении на расстояние 3188 м по середине реки Ея до точки 9 (пересечение с лесополосой);

4) от точки 9 в северном направлении на расстояние 3375 м по восточной стороне лесополосы в 1,5 м от крайнего ряда деревьев, пересекая реку Притулина, до точки 7;

5) от точки 7 в западном направлении на расстояние 2166 м по южной стороне лесополосы в 1,5 м от крайнего ряда деревьев, далее в том же направлении по северной стороне полосы отвода полевой дороги до точки 6 (середина реки Ея);

6) от точки 6 в северном направлении на расстояние 7236 м по середине реки Ея, пересекая балку Водяная и балку Бабичева, до точки 5;

7) от точки 5 в северном направлении на расстояние 10325 м по восточной стороне лесополосы в 1,5 м от крайнего ряда деревьев до узловой точки 25 (47*), расположенной на стыке границ Новопокровского муниципального района, Павловского муниципального района, Тихорецкого муниципального района и находящейся на расстоянии 6900 м северо-западнее пос. Первомайский Новопокровского муниципального района, на расстоянии 10800 м северо-восточнее ст-цы Незамаевская Павловского муниципального района, на расстоянии 5700 м юго-восточнее с. Шевченковское Крыловского муниципального района.

4. Граница муниципального образования Новопокровский муниципальный район по смежеству с муниципальным образованием Крыловский муниципальный район проходит:

1) от узловой точки 25 (47*) в северном направлении на расстояние 980 м по восточной стороне лесополосы в 1,5 м от крайнего ряда деревьев до точки 9;

2) от точки 9 в восточном направлении на расстояние 7125 м по северной стороне лесополосы в 1,5 м от крайнего ряда деревьев через точки 8-6 до точки 5 (середина реки Плоская);

3) от точки 5 в северо-западном направлении на расстояние 1109 м по середине реки Плоская до точки 4 (пересечение лесополосы с правым берегом реки Плоская);

4) от точки 4 в северном направлении на расстояние 870 м по восточной стороне лесополосы в 1,5 м от крайнего ряда деревьев до узловой точки 24*, расположенной на стыке границ Новопокровского муниципального района, Крыловского муниципального района, муниципального образования Егорлыкский район Ростовской области (далее также — Егорлыкский район) и находящейся на расстоянии 5500 м северо-восточнее пос. Первомайский Новопокровского муниципального района, на расстоянии 300 м восточнее пос. Березовский Егорлыкского района.

5. Граница муниципального образования Новопокровский муниципальный район по смежеству с муниципальным образованием Егорлыкский район Ростовской области проходит:

от узловой точки 24* в восточном направлении на расстояние 12472 м по тальвегу балки Терновая, далее в северо-восточном направлении на расстояние 7943 м по тальвегу балки Терновая, затем по южной стороне лесополосы в 1,5 м от крайнего ряда деревьев, пересекая полосу отвода автомобильной дороги ст-ца Плоская – граница Ростовской области (до границы Краснодарского края), до узловой точки 33 (8*), расположенной на стыке границ Новопокровского муниципального района, Белоглинского муниципального района, Егорлыкского района и находящейся на расстоянии 6000 м южнее ст-цы Новороговская

Егорлыкского района, на расстоянии 6000 м севернее пос. Семеноводческий Белоглинского муниципального района, на расстоянии 7000 м севернее ст-цы Плоская Новопокровского муниципального района.

6. Граница муниципального образования Новопокровский муниципальный район по смежеству с муниципальным образованием Белоглинский муниципальный район проходит:

1) от узловой точки 33 (8*) в южном направлении на расстояние 9986,7 м по восточной стороне лесополосы в 1,5 м от крайнего ряда деревьев, пересекая балку Сага, отвершек балки Плоская, через точки 1-18 до точки 19 (пересечение с южной стороной лесополосы, примыкающей с западной стороны);

2) от точки 19 в западном направлении на расстояние 1051,5 м по южной стороне лесополосы в 1,5 м от крайнего ряда деревьев, пересекая балку Плоская, через точки 20 и 21 до точки 22;

3) от точки 22 в северо-восточном направлении на расстояние 375,2 м по западной стороне балки Плоская через точку 23 до точки 24 (северный откос дамбы);

4) от точки 24 в северо-восточном направлении на расстояние 140,8 м по северному откосу дамбы, пересекая балку Плоская, до точки 25 (восточный берег балки Плоская);

5) от точки 25 в северо-западном направлении на расстояние 188,1 м по восточному берегу балки Плоская до точки 26;

6) от точки 26 в северном направлении на расстояние 242 м по восточному берегу балки Плоская до точки 27;

7) от точки 27 в северо-восточном направлении на расстояние 368,5 м по восточному берегу балки Плоская через точку 28 до точки 29;

8) от точки 29 в западном направлении на расстояние 255 м, пересекая балку Плоская, через точку 30 до точки 31;

9) от точки 31 в западном направлении на расстояние 10181,8 м по южной стороне лесополосы в 1,5 м от крайнего ряда деревьев, пересекая полосу отвода

автомобильной дороги ст-ца Новопокровская - ст-ца Плоская (км 33 + 732), через точки 32-37 до точки 38;

10) от точки 38 в южном направлении на расстояние 7011,5 м по восточной стороне лесополосы в 1,5 м от крайнего ряда деревьев, через точки 39-43 до точки 44 (пересечение с северной стороной второй лесополосы, примыкающей с западной стороны);

11) от точки 44 в восточном направлении на расстояние 3990,61 м по северной стороне лесополосы в 1,5 м от крайнего ряда деревьев через точки 45-47 до точки 48;

12) от точки 48 в северном направлении на расстояние 1983,6 м по западной стороне лесополосы в 1,5 м от крайнего ряда деревьев через точку 49 до точки 50 (пересечение с южной стороной первой лесополосы, примыкающей с восточной стороны);

13) от точки 50 в восточном направлении на расстояние 7014,5 м по северной стороне полосы отвода грунтовой дороги через точки 51-59 до точки 60 (восточная сторона тринадцатой лесополосы);

14) от точки 60 в северном направлении на расстояние 933,5 м по восточной стороне лесополосы в 1,5 м от крайнего ряда деревьев до точки 61 (пересечение с южной стороной первой лесополосы, примыкающей с восточной стороны);

15) от точки 61 в восточном направлении на расстояние 5589,9 м по южной стороне лесополосы в 1,5 м от крайнего ряда деревьев через точки 62-66 до точки 67 (пересечение с восточной стороной одиннадцатой лесополосы, примыкающей с северной стороны);

16) от точки 67 в южном направлении на расстояние 13320,2 м по восточной стороне лесополосы в 1,5 м от крайнего ряда деревьев, пересекая балку Горькая и балку без названия, четыре лесополосы, примыкающих с западной стороны, через точки 68-91 до точки 92 (пересечение с южной стороной первой лесополосы, примыкающей с восточной стороны);

17) от точки 92 в восточном направлении на расстояние 875,2 м по южной стороне лесополосы в 1,5 м от крайнего ряда деревьев до точки 93 (поворот лесополосы на юго-восток);

18) от точки 93 в юго-восточном направлении на расстояние 1268,3 м по юго-западной стороне лесополосы в 1,5 м от крайнего ряда деревьев через точку 94 до точки 95;

19) от точки 95 в юго-восточном направлении на расстояние 20556,2 м по северо-восточной стороне лесополосы в 1,5 м от крайнего ряда деревьев, через точки 96-122 до точки 123 (пересечение с восточной стороной шестой лесополосы, примыкающей с северной стороны);

20) от точки 123 в южном направлении на расстояние 2851 м по восточной стороне лесополосы в 1,5 м от крайнего ряда деревьев через точки 124-127 до точки 128 (северный берег реки Меклета);

21) от точки 128 в юго-западном направлении на расстояние 446,6 м по северному берегу реки Меклета до точки 129;

22) от точки 129 в юго-восточном направлении на расстояние 101,1 м по восточной стороне откоса дамбы до точки 130 (южный берег пруда);

23) от точки 130 в западном направлении на расстояние 730,6 м по южному берегу пруда через точку 131 до точки 132 (пересечение с восточной стороной первой лесополосы, примыкающей с южной стороны);

24) от точки 132 в южном направлении на расстояние 3053,7 м по восточной стороне лесополосы в 1,5 м от крайнего ряда деревьев через точки 133-136 до точки 137 (пересечение с северной стороной полосы отвода грунтовой дороги, примыкающей с восточной стороны);

25) от точки 137 в восточном направлении на расстояние 3003,8 м по северной стороне полосы отвода грунтовой дороги, далее в том же направлении по южной стороне лесополосы в 1,5 м от крайнего ряда деревьев до точки 138 (пересечение с восточной стороной пятой лесополосы, примыкающей с северной стороны);

26) от точки 138 в южном направлении на расстояние 3970 м по восточной стороне лесополосы в 1,5 м от крайнего ряда деревьев через точки 139-143 до точки 144 (створ с северной стороной первой лесополосы, примыкающей с западной стороны);

27) от точки 144 в юго-западном направлении на расстояние 38,9 м до точки 145 (восточная сторона лесополосы, примыкающей с западной стороны);

28) от точки 145 в южном направлении на расстояние 4001,9 м по восточной стороне лесополосы в 1,5 м от крайнего ряда деревьев, пересекая реку Татарка, через точки 146-150 до точки 151 (пересечение с южной стороной первой лесополосы, примыкающей с запада);

29) от точки 151 в западном направлении на расстояние 8372,2 м по южной стороне лесополосы в 1,5 м от крайнего ряда деревьев через точки 152-159 до точки 160;

30) от точки 160 в западном направлении на расстояние 1567,7 м по северной стороне полосы отвода грунтовой дороги через точки 161-163 до точки 164 (пересечение с восточной стороной четвертой лесополосы, примыкающей с южной стороны);

31) от точки 164 в южном направлении на расстояние 3190,5 м по восточной стороне лесополосы в 1,5 м от крайнего ряда деревьев до точки 165 (поворот полосы отвода грунтовой дороги на дамбу через реку Калалы);

32) от точки 165 в юго-западном направлении на расстояние 49,3 м по северо-западной стороне полосы отвода полевой дороги до точки 166 (юго-западная сторона дамбы через реку Калалы);

33) от точки 166 в юго-восточном направлении на расстояние 90 м по юго-западной стороне дамбы до середины реки Калалы, далее в том же направлении на расстояние 1100 м по середине реки Калалы, затем в южном направлении на расстояние 32 м до точки 167 (правый берег реки Калалы);

34) от точки 167 в южном направлении на расстояние 2132,9 м по восточной стороне лесополосы в 1,5 м от крайнего ряда деревьев до точки 169

(пересечение с южной стороной первой лесополосы, примыкающей с восточной стороны);

35) от точки 169 в восточном направлении на расстояние 3977,8 м по южной стороне лесополосы в 1,5 м от крайнего ряда деревьев, далее по северной стороне полосы отвода автомобильной дороги с. Белая Глина - ст-ца Ильинская через точку 170 до точки 171 (пересечение с восточной стороной десятой лесополосы, примыкающей с южной стороны);

36) от точки 171 в южном направлении на расстояние 4014,1 м по восточной стороне лесополосы в 1,5 м от крайнего ряда деревьев до узловой точки 34*, расположенной на стыке границ Новопокровского муниципального района, Белоглинского муниципального района, Новоалександровского муниципального округа и находящейся на расстоянии 15800 м юго-восточнее ст-цы Ильинская Новопокровского муниципального района, на расстоянии 11000 м юго-западнее ст-цы Успенская Белоглинского муниципального района, на расстоянии 4700 м юго-западнее хут. Туркинский Белоглинского муниципального района.

7. Граница муниципального образования Новопокровский муниципальный район по смежеству с муниципальным образованием Новоалександровский муниципальный округ Ставропольского края проходит от точки 34* в западном направлении на расстояние 4979 м по северной, затем по южной стороне лесополосы в 1,5 м от крайнего ряда деревьев до точки 35*, расположенной на середине балки без названия на стыке границ Кавказского муниципального района, Новопокровского муниципального района, Новоалександровского муниципального округа и находящейся на расстоянии 19500 м северо-западнее ст-цы Расшеватская Новоалександровского муниципального округа, на расстоянии 9300 м юго-западнее хут. Туркинский Белоглинского муниципального района и на расстоянии 6800 м северо-восточнее станицы Дмитриевская Кавказского муниципального района.

* Узловые точки границ муниципального образования Новопокровский муниципальный район."

Приложение 3

к Закону Краснодарского края
"О внесении изменений в Закон
Краснодарского края
"Об установлении границ
муниципального образования
Новопокровский район, наделении
его статусом муниципального
района, образовании в его составе
муниципальных образований —
сельских поселений — и
установлении их границ"

"Приложение 4

к Закону Краснодарского края
"Об установлении границ
муниципального образования
Новопокровский муниципальный
район Краснодарского края,
наделении его статусом
муниципального района,
образовании в его составе
муниципальных образований —
сельских поселений — и
установлении их границ"

Описание

границы Горькобалковского сельского поселения Новопокровского муниципального района Краснодарского края

Граница Горькобалковского сельского поселения Новопокровского муниципального района Краснодарского края (далее — Горькобалковское сельское поселение) проходит:

1) от узловой точки 92*, расположенной на стыке границ Горькобалковского сельского поселения, Новопокровского сельского поселения Новопокровского муниципального района Краснодарского края (далее — Новопокровское сельское поселение), муниципального образования Белоглинский муниципальный район Краснодарского края (далее — Белоглинский муниципальный район) и находящейся на расстоянии 5200 м юго-западнее с. Горькая Балка муниципального образования Новопокровский

муниципальный район Краснодарского края (далее — Новопокровский муниципальный район), на расстоянии 7800 м восточнее хут. Хлебороб Новопокровского муниципального района, на расстоянии 7300 м юго-западнее с. Белая Глина Белоглинского муниципального района, в западном направлении на расстояние 3518 м по южной стороне лесополосы в 1,5 м от крайнего ряда деревьев до точки 18.01;

2) от точки 18.01 в северном направлении на расстояние 342 м по восточной стороне лесополосы в 1,5 м от крайнего ряда деревьев до точки 18.02;

3) от точки 18.02 в западном направлении на расстояние 1080 м по южной стороне лесополосы в 1,5 м от крайнего ряда деревьев до точки 18.04;

4) от точки 18.04 в юго-западном направлении на расстояние 135 м по северной стороне балки до точки 18.05;

5) от точки 18.05 в западном направлении на расстояние 780 м по северному берегу реки Горькая до точки 18.09 (дамба);

6) от точки 18.09 в юго-западном направлении на расстояние 261 м по северной стороне дамбы до точки 18.10;

7) от точки 18.10 в южном направлении на расстояние 457 м по восточной стороне лесополосы в 1,5 м от крайнего ряда деревьев до точки 18.11;

8) от точки 18.11 в западном направлении на расстояние 2020 м по южной стороне лесополосы в 1,5 м от крайнего ряда деревьев до автомобильной дороги ст-ца Новопокровская - ст-ца Плоская до точки 18.12;

9) от точки 18.12 в юго-западном направлении на расстояние 370 м по восточной стороне полосы отвода автомобильной дороги ст-ца Новопокровская - ст-ца Плоская до точки 18.13;

10) от точки 18.13 в южном направлении на расстояние 2024 м по восточной стороне полосы отвода автомобильной дороги ст-ца Новопокровская - ст-ца Плоская до точки 18.17;

11) от точки 18.17 в западном направлении на расстояние 3005 м по южной стороне лесополосы в 1,5 м от крайнего ряда деревьев до узловой точки 19*, расположенной на стыке границ Горькобалковского сельского поселения,

Новопокровского сельского поселения, Кубанского сельского поселения Новопокровского муниципального района Краснодарского края (далее — Кубанское сельское поселение) и находящейся на расстоянии 2800 м юго-западнее хут. Хлебороб Новопокровского муниципального района, на расстоянии 2700 м севернее хут. Ея Новопокровского муниципального района, на расстоянии 3400 м северо-восточнее пос. Советский Новопокровского муниципального района;

12) от узловой точки 19* в северном направлении на расстояние 3875 м по восточной стороне лесополосы в 1,5 м от крайнего ряда деревьев до точки 19.06;

13) от точки 19.06 в западном направлении на расстояние 5998 м по южной стороне лесополосы в 1,5 м от крайнего ряда деревьев до узловой точки 20*, расположенной на стыке границ Горькобалковского сельского поселения, Кубанского сельского поселения, Калниболотского сельского поселения Новопокровского муниципального района Краснодарского края (далее — Калниболотское сельское поселение) и находящейся на расстоянии 6600 м северо-западнее хут. Хлебороб Новопокровского муниципального района, на расстоянии 5000 м северо-западнее пос. Северный Новопокровского муниципального района, на расстоянии 6600 м северо-восточнее ст-цы Калниболотская Новопокровского муниципального района;

14) от узловой точки 20* в северном направлении на расстояние 3114 м по восточной стороне лесополосы в 1,5 м от крайнего ряда деревьев до узловой точки 13*, расположенной на стыке границ Калниболотского сельского поселения, Незамаевского сельского поселения Новопокровского муниципального района Краснодарского края (далее — Незамаевское сельское поселение), Горькобалковского сельского поселения и находящейся на расстоянии 3700 м юго-восточнее пос. Заря Новопокровского муниципального района, на расстоянии 8200 м северо-восточнее ст-цы Калниболотская Новопокровского муниципального района, на расстоянии 8300 м северо-западнее хут. Хлебороб Новопокровского муниципального района;

15) от узловой точки 13* в северном направлении на расстояние 1000 м по

восточной стороне лесополосы в 1,5 м от крайнего ряда деревьев до точки 12.10;

16) от точки 12.10 в восточном направлении на расстояние 5391 м по южной стороне лесополосы в 1,5 м от крайнего ряда деревьев до точки 12.05;

17) от точки 12.05 в северном направлении на расстояние 5000 м по восточной стороне лесополосы в 1,5 м от крайнего ряда деревьев до точки 12.02;

18) от точки 12.02 в западном направлении на расстояние 1409 м по северной стороне лесополосы в 1,5 м от крайнего ряда деревьев до узловой точки 48*, расположенной на стыке границ Незамаевского сельского поселения, Горькобалковского сельского поселения, Белоглинского муниципального района и находящейся на расстоянии 7600 м северо-восточнее пос. Заря Новопокровского муниципального района, на расстоянии 3900 м северо-западнее хут. Новый Мир Новопокровского муниципального района, на расстоянии 3500 м северо-западнее пос. Западный Белоглинского муниципального района;

19) от узловой точки 48* в северном направлении на расстояние 1983,6 м по западной стороне лесополосы в 1,5 м от крайнего ряда деревьев через точку 49 до точки 50;

20) от точки 50 в восточном направлении на расстояние 7014,5 м по северной стороне полосы отвода грунтовой дороги через точки 51-59 до точки 60;

21) от точки 60 в северном направлении на расстояние 933,5 м по восточной стороне лесополосы в 1,5 м от крайнего ряда деревьев до точки 61;

22) от точки 61 в восточном направлении на расстояние 5589,9 м по южной стороне лесополосы в 1,5 м от крайнего ряда деревьев через точки 62-66 до точки 67 (пересечение с южной стороной первой лесополосы, примыкающей с востока);

23) от точки 67 в южном направлении на расстояние 13320,2 м по восточной стороне лесополосы в 1,5 м от крайнего ряда деревьев, пересекая балку Горькая и балку без названия, через точки 68 - 91 до узловой точки 92*.

* Узловые точки границы Горькобалковского сельского поселения Новопокровского муниципального района."

Приложение 4

к Закону Краснодарского края
"О внесении изменений в Закон
Краснодарского края
"Об установлении границ
муниципального образования
Новопокровский район, наделении
его статусом муниципального
района, образовании в его составе
муниципальных образований —
сельских поселений — и
установлении их границ"

"Приложение 6

к Закону Краснодарского края
"Об установлении границ
муниципального образования
Новопокровский муниципальный
район Краснодарского края,
наделении его статусом
муниципального района,
образовании в его составе
муниципальных образований —
сельских поселений — и
установлении их границ"

Описание

границы Ильинского сельского поселения Новопокровского муниципального района Краснодарского края

Граница Ильинского сельского поселения Новопокровского муниципального района Краснодарского края (далее — Ильинское сельское поселение) проходит:

1) от узловой точки 48*, расположенной на стыке границ Ильинского сельского поселения, Кубанского сельского поселения Новопокровского муниципального района Краснодарского края (далее — Кубанское сельское поселение), муниципального образования Тихорецкий муниципальный район Краснодарского края (далее — Тихорецкий муниципальный район) и находящейся на расстоянии 4000 м юго-восточнее пос. Урожайный муниципального образования Новопокровский муниципальный район

Краснодарского края (далее — Новопокровский муниципальный район), на расстоянии 11300 м северо-западнее ст-цы Ильинская Новопокровского муниципального района, на расстоянии 3000 м северо-восточнее ст-цы Еремизино-Борисовская Тихорецкого муниципального района, в восточном направлении на расстояние 2007 м по южной стороне лесополосы в 1,5 м крайнего от крайнего ряда деревьев до точки 47.06;

2) от точки 47.06 в северном направлении на расстояние 4990 м по восточной стороне лесополосы в 1,5 м от крайнего ряда деревьев до точки 47.02;

3) от точки 47.02 в восточном направлении на расстояние 1994 м по южной стороне лесополосы 1,5 м от крайнего ряда деревьев до узловой точки 47*, расположенной на стыке границ Кубанского сельского поселения, Покровского сельского поселения Новопокровского муниципального района Краснодарского края (далее — Покровское сельское поселение), Ильинского сельского поселения и находящейся на расстоянии 4600 м юго-восточнее пос. Южный Новопокровского муниципального района, на расстоянии 5650 м северо-восточнее пос. Урожайный Новопокровского муниципального района, на расстоянии 6400 м юго-западнее пос. Заречный Новопокровского муниципального района;

4) от узловой точки 47* в восточном направлении на расстояние 20053 м по северной стороне полосы отвода полевой дороги, пересекая полосу отвода автомобильной дороги ст-ца Кавказская - ст-ца Новопокровская (км 44 + 690), до узловой точки 164*, расположенной на стыке границ Покровского сельского поселения, Ильинского сельского поселения, муниципального образования Белоглинский муниципальный район Краснодарского края (далее — Белоглинский муниципальный район) и находящейся на расстоянии 5500 м юго-западнее пос. Восход Новопокровского муниципального района, на расстоянии 6900 м северо-восточнее пос. Степной Новопокровского муниципального района, на расстоянии 9000 м северо-восточнее ст-цы Ильинская Новопокровского муниципального района;

5) от узловой точки 164* в южном направлении на расстояние 3190,5 м по восточной стороне лесополосы в 1,5 м от крайнего ряда деревьев до точки 165;

6) от точки 165 в юго-западном направлении на расстояние 49,3 м по северо-западной стороне полосы отвода полевой дороги до точки 166 (юго-западная сторона дамбы через реку Калалы);

7) от точки 166 в юго-восточном направлении на расстояние 90 м по юго-западной стороне дамбы до середины реки Калалы, далее в том же направлении на расстояние 1100 м по середине реки Калалы, затем в южном направлении на расстояние 32 м до точки 167 (правый берег реки Калалы);

8) от точки 167 в южном направлении на расстояние 2132,9 м по восточной стороне лесополосы в 1,5 м от крайнего ряда деревьев до точки 169 (пересечение с южной стороной первой лесополосы, примыкающей с восточной стороны);

9) от точки 169 в восточном направлении на расстояние 3977,8 м по южной стороне лесополосы в 1,5 м от крайнего ряда деревьев, далее по северной стороне полосы отвода автомобильной дороги с. Белая Глина - ст-ца Ильинская через точку 170 до точки 171 (пересечение с восточной стороной десятой лесополосы, примыкающей с южной стороны);

10) от точки 171 в южном направлении на расстояние 4014,1 м по восточной стороне лесополосы в 1,5 м от крайнего ряда деревьев до узловой точки 34*, расположенной на стыке границ Новопокровского муниципального района, Белоглинского муниципального района и муниципального образования Новоалександровский муниципальный округ Ставропольского края (далее — Новоалександровский муниципальный округ) и находящейся на расстоянии 15800 м юго-восточнее ст-цы Ильинская Новопокровского муниципального района, на расстоянии 11000 м юго-западнее ст-цы Успенская Белоглинского муниципального района, на расстоянии 4700 м юго-западнее хут. Туркинский Белоглинского муниципального района;

11) от узловой точки 34* в западном направлении на расстояние 4979 м по северной, затем по южной сторонам лесополосы в 1,5 м от крайнего ряда деревьев до узловой точки 35*, расположенной на середине балки без названия

на стыке границ муниципального образования Кавказский муниципальный район Краснодарского края (далее — Кавказский муниципальный район), Новопокровский муниципальный район, Новоалександровский муниципальный округ и находящейся на расстоянии 19500 м северо-западнее ст-цы Расшеватская Новоалександровского муниципального округа, на расстоянии 9300 м юго-западнее хут. Туркинский Белоглинского муниципального района, на расстоянии 6800 м северо-восточнее ст-цы Дмитриевская Кавказского муниципального района;

12) от узловой точки 35* в западном направлении на расстояние 5898 м по южной стороне лесополосы в 1,5 м от крайнего ряда деревьев до точки 20;

13) от точки 20 в юго-западном направлении на расстояние 400 м по середине реки Калалы до точки 19;

14) от точки 19 в западном направлении на расстояние 2123 м по южной стороне лесополосы в 1,5 м от крайнего ряда деревьев до точки 16;

15) от точки 16 в южном направлении на расстояние 1879 м по восточной стороне полосы отвода автомобильной дороги ст-ца Дмитриевская - ст-ца Ильинская до точки 14;

16) от точки 14 в западном направлении на расстояние 8020 м по южной стороне лесополосы в 1,5 м от крайнего ряда деревьев до точки 7;

17) от точки 7 в южном направлении на расстояние 2645 м по восточной стороне лесополосы в 1,5 м от крайнего ряда деревьев до точки 6;

18) от точки 6 в западном направлении на расстояние 5983 м по южной стороне лесополосы в 1,5 м от крайнего ряда деревьев до узловой точки 36*, расположенной на стыке границ Новопокровского муниципального района, Тихорецкого муниципального района, Кавказского муниципального района и находящейся на расстоянии 2300 м юго-западнее хут. Украинский Тихорецкого муниципального района, на расстоянии 6000 м юго-восточнее пос. Степной Кавказского муниципального района, на расстоянии 12000 м юго-западнее ст-цы Ильинская Новопокровского муниципального района на пересечении лесополос;

19) от узловой точки 36* в северном направлении на расстояние 7400 м по восточной стороне лесополосы в 1,5 м от крайнего ряда деревьев до точки 53;

20) от точки 53 в юго-западном направлении на расстояние 2060 м по середине реки Борисовка до точки 52;

21) от точки 52 в северном направлении на расстояние 2630 м по восточной стороне лесополосы в 1,5 м от крайнего ряда деревьев до узловой точки 48*.

* Узловые точки границы Ильинского сельского поселения Новопокровского муниципального района."

Приложение 5

к Закону Краснодарского края
"О внесении изменений в Закон
Краснодарского края
"Об установлении границ
муниципального образования
Новопокровский район, наделении
его статусом муниципального
района, образовании в его составе
муниципальных образований —
сельских поселений — и
установлении их границ"

"Приложение 8

к Закону Краснодарского края
"Об установлении границ
муниципального образования
Новопокровский муниципальный
район Краснодарского края,
наделении его статусом
муниципального района,
образовании в его составе
муниципальных образований —
сельских поселений — и
установлении их границ"

Описание

границы Калниболотского сельского поселения Новопокровского муниципального района Краснодарского края

Граница Калниболотского сельского поселения Новопокровского муниципального района Краснодарского края (далее — Калниболотское сельское поселение) проходит:

1) от узловой точки 15*, расположенной на стыке границ Незамаевского сельского поселения Новопокровского муниципального района Краснодарского края (далее — Незамаевское сельское поселение), Калниболотского сельского поселения, муниципального образования Павловский муниципальный район Краснодарского края (далее — Павловский муниципальный район) и находящейся на расстоянии 3000 м юго-западнее пос. Красноармейский Новопокровского муниципального района Краснодарского

края (далее —Новопокровский муниципальный район), на расстоянии 9000 м юго-восточнее ст-цы Калниболотская Новопокровского муниципального района, на расстоянии 2000 м юго-западнее пос. Незамаевский Новопокровского муниципального района, в восточном направлении на расстояние 5556 м по середине балки Притулина, далее в восточном направлении на расстояние 3709 м по южной стороне лесополосы в 1,5 м от крайнего ряда деревьев, затем, на расстоянии 22 м пересекая полосу отвода автомобильной дороги п. Кубанский - ст-ца Новоивановская (км 25 + 130), до точки 14;

2) от точки 14 в восточном направлении на расстояние 3988 м по южной стороне лесополосы в 1,5 м от крайнего ряда деревьев до узловой точки 13*, расположенной на стыке границ Калниболотского сельского поселения, Незамаевского сельского поселения и Горькобалковского сельского поселения Новопокровского муниципального района Краснодарского края (далее — Горькобалковское сельское поселение) и находящейся на расстоянии 3700 м юго-восточнее пос. Заря Новопокровского муниципального района, на расстоянии 8200 м северо-восточнее ст-цы Калниболотская Новопокровского муниципального района, на расстоянии 8300 м северо-западнее хут. Хлебороб Новопокровского муниципального района;

3) от узловой точки 13* в южном направлении на расстояние 3114 м по восточной стороне лесополосы в 1,5 м от крайнего ряда деревьев до узловой точки 20*, расположенной на стыке границ Горькобалковского сельского поселения, Кубанского сельского поселения Новопокровского муниципального района Краснодарского края (далее — Кубанское сельское поселение), Калниболотского сельского поселения и находящейся на расстоянии 6600 м северо-западнее хут. Хлебороб Новопокровского муниципального района, на расстоянии 5000 м северо-западнее пос. Северный Новопокровского муниципального района, на расстоянии 6600 м северо-восточнее ст-цы Калниболотская Новопокровского муниципального района;

4) от узловой точки 20* в южном направлении на расстояние 1872 м по восточной стороне лесополосы в 1,5 м от крайнего ряда деревьев до точки 21;

5) от точки 21 в южном направлении на расстояние 8943 м по восточной стороне лесополосы в 1,5 м от крайнего ряда деревьев, пересекая реку Ея, полосу отвода автомобильной дороги п. Кубанский - ст-ца Калниболотская - п. Незамаевский (км 9 + 900) до точки 22;

6) от точки 22 в западном направлении на расстояние 3107 м по северной стороне лесополосы в 1,5 м от крайнего ряда деревьев до узловой точки 26*, расположенной на стыке границ Калниболотского сельского поселения, Кубанского сельского поселения, муниципального образования Тихорецкий муниципальный район Краснодарского края (далее — Тихорецкий муниципальный район) и находящейся на расстоянии 5200 м северо-западнее пос. Кубанский Новопокровского муниципального района, на расстоянии 4000 м юго-восточнее ст-цы Калниболотская Новопокровского муниципального района, на расстоянии 11900 м северо-восточнее ст-цы Терновская Тихорецкого муниципального района;

7) от узловой точки 26* в северо-западном направлении на расстояние 2875 м по южному берегу реки Терновка до точки 25 (домер 90 м);

8) от точки 25 в южном направлении на расстояние 680 м по западной стороне полосы отвода полевой дороги до точки 24 (пересечение с западной стороной лесополосы в 1,5 м от крайнего ряда деревьев);

9) от точки 24 в западном направлении на расстояние 900 м по северной стороне полосы отвода полевой дороги через точку 23 до точки 22 (пересечение с балкой Васькина);

10) от точки 22 в северо-западном направлении на расстояние 7010 м по середине реки Терновка, далее между рекой Грузская и рекой Терновка, затем в юго-западном направлении на расстояние 2980 м по середине реки Грузская до точки 20;

11) от точки 20 в западном направлении на расстояние 950 м по южной стороне лесополосы в 1,5 м от крайнего ряда деревьев до точки 19;

12) от точки 19 в западном направлении на расстояние 7640 м по южной стороне полосы отвода полевой дороги через точки 18-14 до точки 13;

13) от точки 13 в западном направлении на расстояние 350 м по северной стороне полосы отвода полевой дороги до точки 12;

14) от точки 12 в северном направлении на расстояние 1900 м по восточной стороне лесополосы в 1,5 м от крайнего ряда деревьев до точки 11;

15) от точки 11 в северном направлении на расстояние 11000 м по восточной стороне лесополосы в 1,5 м от крайнего ряда деревьев до узловой точки 26 (49*), расположенной на стыке границ Новопокровского муниципального района, Тихорецкого муниципального района, Павловского муниципального района и находящейся на расстоянии 9000 м юго-западнее ст-цы Незамаевская Павловского муниципального района, на расстоянии 18660 м северо-западнее ст-цы Калниболотская Новопокровского муниципального района, на расстоянии 10800 м северо-западнее пос. Братский Тихорецкого муниципального района, на пересечении с северной стороной лесополосы в 1,5 м от крайнего ряда деревьев;

16) от узловой точки 26 (49*) в восточном направлении на расстояние 6934 м по северной стороне полосы отвода полевой дороги до точки 12;

17) от точки 12 в восточном направлении на расстояние 913 м по северной стороне полосы отвода полевой дороги через точку 11 до точки 10 (середина реки Ея);

18) от точки 10 в юго-восточном направлении на расстояние 3188 м по середине реки Ея до точки 9 (пересечение с лесополосой);

19) от точки 9 в северном направлении на расстояние 1650 м по восточной стороне лесополосы в 1,5 м от крайнего ряда деревьев, пересекая реку Притулина, до узловой точки 15*.

* Узловые точки границы Калниболотского сельского поселения Новопокровского муниципального района."

Приложение 6
к Закону Краснодарского края
"О внесении изменений в Закон
Краснодарского края
"Об установлении границ
муниципального образования
Новопокровский район, наделении
его статусом муниципального
района, образовании в его составе
муниципальных образований —
сельских поселений — и
установлении их границ"

"Приложение 10
к Закону Краснодарского края
"Об установлении границ
муниципального образования
Новопокровский муниципальный
район Краснодарского края,
наделении его статусом
муниципального района,
образовании в его составе
муниципальных образований —
сельских поселений — и
установлении их границ"

**Описание
границы Кубанского сельского поселения
Новопокровского муниципального района Краснодарского края**

Граница Кубанского сельского поселения Новопокровского муниципального района Краснодарского края (далее — Кубанское сельское поселение) проходит:

1) от узловой точки 26*, расположенной на стыке границ Калниболотского сельского поселения Новопокровского муниципального района Краснодарского края (далее — Калниболотское сельское поселение), Кубанского сельского поселения, муниципального образования Тихорецкий муниципальный район Краснодарского края (далее — Тихорецкий муниципальный район) и находящейся на расстоянии 5200 м северо-западнее пос. Кубанский Новопокровского муниципального района Краснодарского края

(далее — Новопокровский муниципальный район), на расстоянии 4000 м юго-восточнее ст-цы Калниболотская Новопокровского муниципального района, на расстоянии 11900 м северо-восточнее ст-цы Терновская Тихорецкого муниципального района, в восточном направлении на расстояние 3107 м по северной стороне лесополосы в 1,5 м от крайнего ряда деревьев до точки 22;

2) от точки 22 в северном направлении на расстояние 8943 м по восточной стороне лесополосы в 1,5 м от крайнего ряда деревьев, пересекая полосу отвода автомобильной дороги п. Кубанский - ст-ца Калниболотская - п. Незамаевский (км 9 + 900) реку Ея, до точки 21;

3) от точки 21 в северном направлении на расстояние 1872 м по восточной стороне лесополосы в 1,5 м от крайнего ряда деревьев до узловой точки 20*, расположенной на стыке границ Калниболотского сельского поселения, Кубанского сельского поселения, Горькобалковского сельского поселения Новопокровского муниципального района Краснодарского края (далее — Горькобалковское сельское поселение) и находящейся на расстоянии 6600 м северо-восточнее ст-цы Калниболотская Новопокровского муниципального района, на расстоянии 5000 м северо-западнее пос. Северный Новопокровского муниципального района, на расстоянии 6600 м северо-западнее хут. Хлебороб Новопокровского муниципального района;

4) от узловой точки 20* в восточном направлении на расстояние 5998 м по южной стороне лесополосы в 1,5 м от крайнего ряда деревьев до точки 19.06;

5) от точки 19.06 в южном направлении на расстояние 3875 м по восточной стороне лесополосы в 1,5 м от крайнего ряда деревьев до узловой точки 19*, расположенной на стыке границ Кубанского сельского поселения, Горькобалковского сельского поселения, Новопокровского сельского поселения Новопокровского муниципального района Краснодарского края (далее — Новопокровское сельское поселение) и находящейся на расстоянии 2350 м восточнее пос. Северный Новопокровского муниципального района, на расстоянии 2500 м юго-западнее хут. Хлебороб Новопокровского муниципального района, на расстоянии 3490 м северо-восточнее пос. Советский Новопокровского муниципального района;

6) от узловой точки 19* в южном направлении на расстояние 1997 м по восточной стороне лесополосы в 1,5 м от крайнего ряда деревьев до точки 32.04;

7) от точки 32.04 в южном направлении на расстояние 1914 м по середине реки Ея до точки 32.03;

8) от точки 32.03 в южном направлении на расстояние 1046 м по восточной стороне лесополосы в 1,5 м от крайнего ряда деревьев до точки 32;

9) от точки 32 в южном направлении на расстояние 4550 м по восточной стороне лесополосы в 1,5 м от крайнего ряда деревьев, пересекая полосу отвода Северо-Кавказской железной дороги – филиала ОАО "РЖД" направления г. Краснодар - г. Сальск (км 495 + 200), в том же направлении на расстояние 5970 м по восточной стороне лесополосы в 1,5 м от крайнего ряда деревьев до точки 41;

10) от точки 41 в западном направлении на расстояние 1004 м по южной стороне лесополосы в 1,5 м от крайнего ряда деревьев до точки 41.03;

11) от точки 41.03 в южном направлении на расстояние 5060 м по западной стороне полосы отвода полевой дороги до узловой точки 42*, расположенной на стыке границ Кубанского сельского поселения, Покровского сельского поселения Новопокровского муниципального района Краснодарского края (далее — Покровское сельское поселение), Новопокровского сельского поселения и находящейся на расстоянии 1900 м юго-западнее пос. Лесничество Новопокровского муниципального района, на расстоянии 5100 м северо-западнее пос. Заречный Новопокровского муниципального района, на расстоянии 5500 м юго-восточнее пос. Вперед Новопокровского муниципального района;

12) от узловой точки 42* в южном направлении на расстояние 7017 м по восточной стороне лесополосы в 1,5 м от крайнего ряда деревьев до узловой точки 47*, расположенной на стыке границ Кубанского сельского поселения, Покровского сельского поселения и Ильинского сельского поселения Новопокровского муниципального района Краснодарского края (далее — Ильинское сельское поселение) и находящейся на расстоянии 4600 м юго-

восточнее пос. Южный Новопокровского муниципального района, на расстоянии 5650 м северо-восточнее пос. Урожайный Новопокровского муниципального района, на расстоянии 6400 м юго-западнее пос. Заречный Новопокровского муниципального района;

13) от узловой точки 47* в западном направлении на расстояние 1994 м по южной стороне лесополосы в 1,5 м от крайнего ряда деревьев до точки 47.02;

14) от точки 47.02 в южном направлении на расстояние 4990 м по восточной стороне лесополосы в 1,5 м от крайнего ряда деревьев до точки 47.06;

15) от точки 47.06 в западном направлении на расстояние 2007 м по южной стороне лесополосы в 1,5 м от крайнего ряда деревьев до узловой точки 48*, расположенной на стыке границ Ильинского сельского поселения, Кубанского сельского поселения, Тихорецкого муниципального района и находящейся на расстоянии 4000 м юго-восточнее пос. Урожайный Новопокровского муниципального района, на расстоянии 11300 м северо-западнее ст-цы Ильинская Новопокровского муниципального района, на расстоянии 3000 м северо-восточнее ст-цы Еремизино-Борисовская Тихорецкого муниципального района;

16) от узловой точки 48* в западном направлении на расстояние 3950 м по северной стороне полосы отвода полевой дороги через точки 47 и 46 до точки 45;

17) от точки 45 в северном направлении на расстояние 7860 м, пересекая реку Кривуша и оросительный канал, по восточной стороне лесополосы в 1,5 м от крайнего ряда деревьев, пересекая реку Терновка, через точки 44-38 до точки 37;

18) от точки 37 в северном направлении на расстояние 11150 м по восточной стороне лесополосы в 1,5 м от крайнего ряда деревьев, на расстоянии 50 м пересекая полосу отвода автомобильной дороги г. Тихорецк - г. Сальск (км 55 + 088), затем, на расстоянии 300 м пересекая полосу отвода Северо-Кавказской железной дороги – филиала ОАО "РЖД" направления г. Краснодар - г. Сальск (км 504 + 246), через точки 36 - 32 до точки 31;

19) от точки 31 в северном направлении на расстояние 5550 м по восточной стороне лесополосы в 1,5 м от крайнего ряда деревьев до узловой точки 26*.

* Узловые точки границы Кубанского сельского поселения Новопокровского муниципального района."

Приложение 7

к Закону Краснодарского края
"О внесении изменений в Закон
Краснодарского края
"Об установлении границ
муниципального образования
Новопокровский район, наделении
его статусом муниципального
района, образовании в его составе
муниципальных образований —
сельских поселений — и
установлении их границ"

"Приложение 12

к Закону Краснодарского края
"Об установлении границ
муниципального образования
Новопокровский муниципальный
район Краснодарского края,
наделении его статусом
муниципального района,
образовании в его составе
муниципальных образований —
сельских поселений — и
установлении их границ"

Описание

**границы Незамаевского сельского поселения
Новопокровского муниципального района Краснодарского края**

Граница Незамаевского сельского поселения сельского поселения
Новопокровского муниципального района Краснодарского края (далее —
Незамаевское сельское поселение) проходит:

1) от узловой точки 5*, расположенной на стыке границ Незамаевского
сельского поселения, Новоивановского сельского поселения Новопокровского
муниципального района Краснодарского края (далее — Новоивановское
сельское поселение), муниципального образования Крыловский
муниципальный район Краснодарского края (далее — Крыловский
муниципальный район) и находящейся на расстоянии 9250 м севернее ст-цы
Новоивановская Новопокровского муниципального района Краснодарского

края (далее — Новопокровский муниципальный район), на расстоянии 7000 м северо-восточнее пос. Первомайский Новопокровского муниципального района, на расстоянии 9700 м юго-восточнее с. Шевченковское Крыловского муниципального района, в юго-восточном направлении на расстояние 980 м по середине реки Плоская до точки 2.01;

2) от точки 2.01 в южном направлении на расстояние 9223 м по восточной стороне лесополосы 1,5 м от крайнего ряда деревьев до точки 8.12;

3) от точки 8.12 в юго-восточном направлении на расстояние 88 м по северной стороне балки Водяная до дамбы, до точки 8.11;

4) от точки 8.11 в юго-западном направлении на расстояние 280 м по восточной стороне лесополосы в 1,5 м от крайнего ряда деревьев до точки 8.09;

5) от точки 8.09 в южном направлении на расстояние 2980 м по восточной стороне лесополосы в 1,5 м от крайнего ряда деревьев до точки 8.05;

6) от точки 8.05 в восточном направлении на расстояние 6510 м по северной стороне лесополосы в 1,5 м от крайнего ряда деревьев до узловой точки 44*, расположенной на стыке границ Незамаевского сельского поселения, Новоивановского сельского поселения, муниципального образования Белоглинский муниципальный район Краснодарского края (далее — Белоглинский муниципальный район) и находящейся на расстоянии 4200 м северо-восточнее пос. Заря Новопокровского муниципального района, на расстоянии 3700 м юго-восточнее ст-цы Новоивановская Новопокровского муниципального района, на расстоянии 6200 м юго-западнее пос. Западный Белоглинского муниципального района;

7) от узловой точки 44* в восточном направлении на расстояние 3990,61 м по северной стороне лесополосы в 1,5 м от крайнего ряда деревьев через точки 45 - 47 до узловой точки 48*, расположенной на стыке границ Незамаевского сельского поселения, Горькобалковского сельского поселения Новопокровского муниципального района Краснодарского края (далее — Горькобалковское сельское поселение), Белоглинского муниципального района и находящейся на расстоянии 7600 м северо-восточнее пос. Заря Новопокровского муниципального района, на расстоянии 3900 м северо-

западнее хут. Новый Мир Новопокровского муниципального района, на расстоянии 3500 м северо-западнее пос. Западный Белоглинского муниципального района;

8) от узловой точки 48* в восточном направлении на расстояние 1409 м по северной стороне лесополосы в 1,5 м от крайнего ряда деревьев до точки 12.02;

9) от точки 12.02 в южном направлении на расстояние 5000 м по восточной стороне лесополосы в 1,5 м от крайнего ряда деревьев до точки 12.05;

10) от точки 12.05 в западном направлении на расстояние 5391 м по южной стороне лесополосы в 1,5 м от крайнего ряда деревьев до точки 12.10;

11) от точки 12.10 в южном направлении на расстояние 1000 м по восточной стороне лесополосы в 1,5 м от крайнего ряда деревьев до узловой точки 13*, расположенной на стыке границ Калниболотского сельского поселения Новопокровского муниципального района Краснодарского края (далее — Калниболотское сельское поселение), Незамаевского сельского поселения, Горькобалковского сельского поселения и находящейся на расстоянии 3700 м юго-восточнее пос. Заря Новопокровского муниципального района, на расстоянии 8200 м северо-восточнее ст-цы Калниболотская Новопокровского муниципального района, на расстоянии 8300 м северо-западнее хут. Хлебороб Новопокровского муниципального района;

12) от узловой точки 13* в западном направлении на расстояние 3988 м по южной стороне лесополосы в 1,5 м от крайнего ряда деревьев до точки 14;

13) от точки 14 в западном направлении на расстояние 22 м, пересекая полосу отвода автомобильной дороги п. Кубанский - ст-ца Новоивановская (км 25 + 130), далее на расстояние 3709 м по южной стороне лесополосы в 1,5 м от крайнего ряда деревьев, затем на расстояние 5556 м по середине балки Притулина до узловой точки 15*, расположенной на стыке границ Незамаевского сельского поселения, Калниболотского сельского поселения, муниципального образования Павловский муниципальный район Краснодарского края (далее — Павловский муниципальный район) и находящейся на расстоянии 3000 м юго-западнее пос. Красноармейский Новопокровского муниципального района, на расстоянии 9000 м юго-восточнее

ст-цы Калниболотская Новопокровского муниципального района, на расстоянии 2000 м юго-западнее ст-цы Незамаевская Павловского муниципального района;

14) от узловой точки 15* в северном направлении на расстояние 1725 м по восточной стороне лесополосы в 1,5 м от крайнего ряда деревьев, пересекая реку Притулина, до точки 7;

15) от точки 7 в западном направлении на расстояние 2166 м по южной стороне лесополосы в 1,5 м от крайнего ряда деревьев, далее в том же направлении по северной стороне полосы отвода полевой дороги до точки 6 (середина реки Ея);

16) от точки 6 в северном направлении на расстояние 7236 м по середине реки Ея, пересекая балку Водяная и балку Бабичева, до точки 5;

17) от точки 5 в северном направлении на расстояние 10325 м по восточной стороне лесополосы в 1,5 м от крайнего ряда деревьев до узловой точки 25 (47*), расположенной на стыке границ Новопокровского муниципального района, Павловского муниципального района, муниципального образования Тихорецкий муниципальный район Краснодарского края (далее — Тихорецкий муниципальный район) и находящейся на расстоянии 6900 м северо-западнее пос. Первомайский Новопокровского муниципального района, на расстоянии 10800 м северо-восточнее ст-цы Незамаевская Павловского муниципального района, на расстоянии 5700 м юго-восточнее с. Шевченковское Крыловского муниципального района;

18) от узловой точки 25 (47*) в северном направлении на расстояние 980 м по восточной стороне лесополосы в 1,5 м от крайнего ряда деревьев до точки 9;

19) от точки 9 в восточном направлении на расстояние 7125 м по северной стороне лесополосы в 1,5 м от крайнего ряда деревьев до узловой точки 5*, расположенной на стыке границ Незамаевского сельского поселения, Новоивановского сельского поселения, Крыловского муниципального района и находящейся на расстоянии 9250 м севернее ст-цы Новоивановская Новопокровского муниципального района, на расстоянии 7000 м северо-восточнее пос. Первомайский Новопокровского муниципального района, на

расстоянии 9700 м юго-восточнее с. Шевченковское Крыловского муниципального района.

* Узловые точки границы Незамаевского сельского поселения Новопокровского муниципального района."

Приложение 8

к Закону Краснодарского края
"О внесении изменений в Закон
Краснодарского края
"Об установлении границ
муниципального образования
Новопокровский район, наделении
его статусом муниципального
района, образовании в его составе
муниципальных образований —
сельских поселений — и
установлении их границ"

"Приложение 14

к Закону Краснодарского края
"Об установлении границ
муниципального образования
Новопокровский муниципальный
район Краснодарского края,
наделении его статусом
муниципального района,
образовании в его составе
муниципальных образований —
сельских поселений — и
установлении их границ"

Описание

границы Новоивановского сельского поселения Новопокровского муниципального района Краснодарского края

Граница Новоивановского сельского поселения Новопокровского муниципального района Краснодарского края (далее — Новоивановское сельское поселение) проходит:

1) от узловой точки 44*, расположенной на стыке границ Незамаевского сельского поселения Новопокровского муниципального района Краснодарского края (далее — Незамаевское сельское поселение), Новоивановского сельского поселения, муниципального образования Белоглинский муниципальный район Краснодарского края (далее — Белоглинский муниципальный район) и находящейся на расстоянии 4200 м северо-восточнее пос. Заря Новопокровского муниципального района Краснодарского края

(далее — Новопокровский муниципальный район), на расстоянии 3700 м юго-восточнее ст-цы Новоивановская Новопокровского муниципального района, на расстоянии 6200 м юго-западнее пос. Западный Белоглинского муниципального района, в западном направлении на расстояние 6510 м по северной стороне лесополосы в 1,5 м от крайнего ряда деревьев до точки 8.05;

2) от точки 8.05 в северном направлении на расстояние 2980 м по восточной стороне лесополосы в 1,5 м от крайнего ряда деревьев до точки 8.09;

3) от точки 8.09 в северо-восточном направлении на расстояние 280 м по восточной стороне лесополосы в 1,5 м от крайнего ряда деревьев до точки 8.11;

4) от точки 8.11 в северо-западном направлении на расстояние 88 м по северной стороне балки Водяная до точки 8.12;

5) от точки 8.12 в северном направлении на расстоянии 9223 м по восточной стороне лесополосы в 1,5 м от крайнего ряда деревьев до точки 2.01;

6) от точки 2.01 в северо-западном направлении на расстояние 980 м по середине реки Плоская до узловой точки 5*, расположенной на стыке границ Незамаевского сельского поселения, Новоивановского сельского поселения, муниципального образования Крыловский муниципальный район Краснодарского края (далее — Крыловский муниципальный район) и находящейся на расстоянии 7000 м севернее ст-цы Новоивановская Новопокровского муниципального района, на расстоянии 7000 м северо-восточнее пос. Первомайский Новопокровского муниципального района, на расстоянии 9700 м юго-восточнее с. Шевченковское Крыловского муниципального района;

7) от узловой точки 5* в северо-западном направлении на расстояние 1109 м по середине реки Плоская до точки 4 (пересечение лесополосы с правым берегом реки Плоская);

8) от точки 4 в северном направлении на расстояние 870 м по восточной стороне лесополосы в 1,5 м от крайнего ряда деревьев до узловой точки 24*, расположенной на стыке границ Новоивановского сельского поселения, Крыловского муниципального района, муниципального образования Егорлыкский район Ростовской области (далее — Егорлыкский район) и

находящейся на расстоянии 5500 м северо-восточнее пос. Первомайский Новопокровского муниципального района, на расстоянии 300 м восточнее пос. Березовский Егорлыкского района;

9) от узловой точки 24* в восточном направлении на расстояние 12472 м по тальвегу балки Терновая, далее в северо-восточном направлении на расстояние 7943 м по тальвегу балки Терновая, затем по южной стороне лесополосы в 1,5 м от крайнего ряда деревьев, пересекая полосу отвода автомобильной дороги ст-ца Плоская - граница Ростовской области (до границы Краснодарского края), до узловой точки 33 (8*), расположенной на стыке границ Новоивановского сельского поселения, Белоглинского муниципального района, Егорлыкского района и находящейся на расстоянии 6000 м южнее ст-цы Новороговская Егорлыкского района, на расстоянии 6000 м севернее пос. Семеноводческий Белоглинского муниципального района, на расстоянии 7000 м севернее ст-цы Плоская Новопокровского муниципального района;

10) от узловой точки 33 (8*) в южном направлении на расстояние 9986,7 м по восточной стороне лесополосы в 1,5 м от крайнего ряда деревьев, пересекая балку Сага, отвершек балки Плоская, через точки 1-18 до точки 19 (пересечение с южной стороной лесополосы, примыкающей с западной стороны);

11) от точки 19 в западном направлении на расстояние 1051,5 м по южной стороне лесополосы в 1,5 м от крайнего ряда деревьев, пересекая балку Плоская, через точки 20 и 21 до точки 22;

12) от точки 22 в северо-восточном направлении на расстояние 375,2 м по западной стороне балки Плоская через точку 23 до точки 24 (северный откос дамбы);

13) от точки 24 в северо-восточном направлении на расстояние 140,8 м по северному откосу дамбы, пересекая балку Плоская, до точки 25 (восточный берег балки Плоская);

14) от точки 25 в северо-западном направлении на расстояние 798,6 м по восточной стороне балки Плоская через точки 26-28 до точки 29;

15) от точки 29 в западном направлении на расстояние 255 м, пересекая балку Плоская, через точку 30 до точки 31;

16) от точки 31 в западном направлении на расстояние 10181,8 м по южной стороне лесополосы в 1,5 м от крайнего ряда деревьев, пересекая полосу отвода автомобильной дороги ст-ца Новопокровская - ст-ца Плоская (км 33 + 730), до точки 38;

17) от точки 38 в южном направлении на расстояние 7011,5 м по восточной стороне лесополосы в 1,5 м от крайнего ряда деревьев через точки 39-43 до узловой точки 44*.

* Узловые точки границы Новоивановского сельского поселения Новопокровского муниципального района."

Приложение 9

к Закону Краснодарского края
"О внесении изменений в Закон
Краснодарского края
"Об установлении границ
муниципального образования
Новопокровский район, наделении
его статусом муниципального
района, образовании в его составе
муниципальных образований —
сельских поселений — и
установлении их границ"

"Приложение 16

к Закону Краснодарского края
"Об установлении границ
муниципального образования
Новопокровский муниципальный
район Краснодарского края,
наделении его статусом
муниципального района,
образовании в его составе
муниципальных образований —
сельских поселений — и
установлении их границ"

Описание

границы Новопокровского сельского поселения Новопокровского муниципального района Краснодарского края

Граница Новопокровского сельского поселения Новопокровского муниципального района Краснодарского края (далее — Новопокровское сельское поселение) проходит:

1) от узловой точки 137*, расположенной на стыке границ Покровского сельского поселения Новопокровского муниципального района Краснодарского края (далее — Покровское сельское поселение), Новопокровского сельского поселения, муниципального образования Белоглинский муниципальный район Краснодарского края (далее — Белоглинский муниципальный район) и находящейся на расстоянии 4250 м северо-восточнее пос. Восход Новопокровского муниципального района Краснодарского края

(далее — Новопокровский муниципальный район), на расстоянии 13300 м северо-восточнее пос. Новопокровский Новопокровского муниципального района, на расстоянии 3100 м южнее хут. Меклета Белоглинского муниципального района, в западном направлении на расстояние 22998 м по южной стороне лесополосы в 1,5 м от крайнего ряда деревьев, пересекая реку Корсун, полосу отвода автомобильной дороги ст-ца Кавказская - ст-ца Новопокровская (км 52 + 720), до точки 40;

2) от точки 40 в южном направлении на расстояние 1011 м по восточной стороне лесополосы в 1,5 м от крайнего ряда деревьев до точки 40.01;

3) от точки 40.01 в западном направлении на расстояние 4025 м по южной границе земель лесного фонда до узловой точки 42*, расположенной на стыке границ Покровского сельского поселения, Новопокровского сельского поселения, Кубанского сельского поселения Новопокровского муниципального района Краснодарского края (далее — Кубанское сельское поселение) и находящейся на расстоянии 1900 м западнее пос. Лесничество Новопокровского муниципального района, на расстоянии 5300 м северо-восточнее пос. Южный Новопокровского муниципального района, на расстоянии 5100 м северо-западнее пос. Заречный Новопокровского муниципального района;

4) от узловой точки 42* в северном направлении на расстояние 5060 м по западной стороне полосы отвода полевой дороги до точки 41.03;

5) от точки 41.03 в восточном направлении на расстояние 1004 м по южной стороне лесополосы в 1,5 м от крайнего ряда деревьев до точки 41;

6) от точки 41 в северном направлении на расстояние 5970 м по восточной стороне лесополосы в 1,5 м от крайнего ряда деревьев, пересекая полосу отвода автомобильной дороги г. Сальск - г. Тихорецк (км 9 + 900), пересекая полосу отвода Северо-Кавказской железной дороги — филиала ОАО "РЖД" направления г. Краснодар - г. Сальск (км 495 + 200), далее в том же направлении на расстояние 4550 м по восточной стороне лесополосы в 1,5 м от крайнего ряда деревьев до точки 32;

7) от точки 32 в северном направлении на расстояние 1046 м по восточной стороне полосы отвода грунтовой дороги до точки 32.03;

8) от точки 32.03 в северо-восточном направлении на расстояние 1994 м по середине реки Ея до точки 32.04;

9) от точки 32.04 в северном направлении на расстояние 1997 м по восточной стороне лесополосы в 1,5 м от крайнего ряда деревьев до узловой точки 19*, расположенной на стыке границ Кубанского сельского поселения, Горькобалковского сельского поселения Новопокровского муниципального района Краснодарского края (далее — Горькобалковское сельское поселение), Новопокровского сельского поселения и находящейся на расстоянии 2350 м восточнее пос. Северный Новопокровского муниципального района, на расстоянии 2500 м юго-западнее хут. Хлебороб Новопокровского муниципального района, на расстоянии 3490 м северо-восточнее пос. Советский Новопокровского муниципального района;

10) от узловой точки 19* в восточном направлении на расстояние 3005 м по южной стороне лесополосы в 1,5 м от крайнего ряда деревьев до точки 18.17;

11) от точки 18.17 в северном направлении на расстояние 2024 м по восточной стороне полосы отвода автомобильной дороги ст-ца Новопокровская - ст-ца Плоская до точки 18.13;

12) от точки 18.13 в северо-восточном направлении на расстояние 370 м по восточной стороне полосы отвода автомобильной дороги ст-ца Новопокровская - ст-ца Плоская до точки 18.12;

13) от точки 18.12 в восточном направлении на расстояние 2020 м по южной стороне лесополосы в 1,5 м от крайнего ряда деревьев до точки 18.11;

14) от точки 18.11 в северном направлении на расстояние 457 м по восточной стороне лесополосы в 1,5 м от крайнего ряда деревьев до точки 18.10;

15) от точки 18.10 в северном направлении на расстояние 261 м по северной стороне дамбы до точки 18.09;

16) от точки 18.09 в восточном направлении на расстояние 780 м по северному берегу реки Горькая до точки 18.05 (дамба);

17) от точки 18.05 в северо-восточном направлении на расстояние 135 м по северной стороне балки до точки 18.04;

18) от точки 18.04 в восточном направлении на расстояние 1080 м по южной стороне лесополосы в 1,5 м от крайнего ряда деревьев до точки 18.02;

19) от точки 18.02 в южном направлении на расстояние 342 м по восточной стороне лесополосы в 1,5 м от крайнего ряда деревьев до точки 18.01;

20) от точки 18.01 в восточном направлении на расстояние 3518 м по южной стороне лесополосы в 1,5 м от крайнего ряда деревьев до узловой точки 92*, расположенной на стыке границ Горькобалковского сельского поселения, Новопокровского сельского поселения, Белоглинского муниципального района и находящейся на расстоянии 5200 м юго-западнее с. Горькая Балка Новопокровского муниципального района, на расстоянии 7800 м восточнее хут. Хлебороб Новопокровского муниципального района, на расстоянии 7300 м юго-западнее с. Белая Глина Белоглинского муниципального района;

21) от узловой точки 92* в восточном направлении на расстояние 875,2 м по южной стороне лесополосы в 1,5 м от крайнего ряда деревьев до точки 93;

22) от точки 93 в юго-восточном направлении на расстояние 1268,3 м по юго-западной стороне лесополосы в 1,5 м от крайнего ряда деревьев через точку 94 до точки 95;

23) от точки 95 в юго-восточном направлении на расстояние 20556,2 м по северо-восточной стороне лесополосы в 1,5 м от крайнего ряда деревьев через точки 96-122 до точки 123;

24) от точки 123 в южном направлении на расстояние 2851 м по восточной стороне лесополосы в 1,5 м от крайнего ряда деревьев через точки 124 - 127 до точки 128;

25) от точки 128 в юго-западном направлении на расстояние 446,6 м по северному берегу реки Меклета до точки 129;

26) от точки 129 в юго-восточном направлении на расстояние 101,1 м по восточной стороне откоса дамбы до точки 130;

27) от точки 130 в западном направлении на расстояние 730,6 м по южному берегу пруда через точку 131 до точки 132 (пересечение с восточной стороной первой лесополосы, примыкающей с южной стороны);

28) от точки 132 в южном направлении на расстояние 3053,7 м по восточной стороне лесополосы в 1,5 м от крайнего ряда деревьев через точки 133-136 до узловой точки 137*.

* Узловые точки границы Новопокровского сельского поселения Новопокровского муниципального района."

Приложение 10

к Закону Краснодарского края
"О внесении изменений в Закон
Краснодарского края
"Об установлении границ
муниципального образования
Новопокровский район, наделении
его статусом муниципального
района, образовании в его составе
муниципальных образований —
сельских поселений — и
установлении их границ"

"Приложение 18

к Закону Краснодарского края
"Об установлении границ
муниципального образования
Новопокровский муниципальный
район Краснодарского края,
наделении его статусом
муниципального района,
образовании в его составе
муниципальных образований —
сельских поселений — и
установлении их границ"

Описание

границы Покровского сельского поселения Новопокровского муниципального района Краснодарского края

Граница Покровского сельского поселения Новопокровского муниципального района Краснодарского края (далее — Покровское сельское поселение) проходит:

1) от узловой точки 164*, расположенной на стыке границ Покровского сельского поселения, Ильинского сельского поселения Новопокровского муниципального района Краснодарского края (далее — Ильинское сельское поселение), муниципального образования Белоглинский муниципальный район Краснодарского края (далее — Белоглинский муниципальный район) и находящейся на расстоянии 5500 м юго-западнее пос. Восход Новопокровского муниципального района Краснодарского края (далее — Новопокровский

муниципальный район), на расстоянии 6900 м северо-восточнее пос. Степной Новопокровского муниципального района, на расстоянии 9000 м северо-восточнее ст-цы Ильинская Новопокровского муниципального района в западном направлении на расстояние 20053 м по северной стороне полосы отвода полевой дороги, пересекая полосу отвода автомобильной дороги ст-ца Кавказская - ст-ца Новопокровская (км 44 + 690), до узловой точки 47*, расположенной на стыке границ Кубанского сельского поселения Новопокровского муниципального района Краснодарского края (далее — Кубанское сельское поселение), Покровского сельского поселения, Ильинского сельского поселения и находящейся на расстоянии 4600 м юго-восточнее пос. Южный Новопокровского муниципального района, на расстоянии 5650 м северо-восточнее пос. Урожайный Новопокровского муниципального района, на расстоянии 6400 м юго-западнее пос. Заречный Новопокровского муниципального района;

2) от узловой точки 47* в северном направлении на расстояние 7017 м по восточной стороне лесополосы в 1,5 м от крайнего ряда деревьев до узловой точки 42*, расположенной на стыке границ Кубанского сельского поселения, Покровского сельского поселения, Новопокровского сельского поселения Новопокровского муниципального района Краснодарского края (далее — Новопокровское сельское поселение) и находящейся на расстоянии 1900 м юго-западнее пос. Лесничество Новопокровского муниципального района, на расстоянии 5100 м северо-западнее пос. Заречный Новопокровского муниципального района, на расстоянии 5500 м юго-восточнее пос. Вперед Новопокровского муниципального района;

3) от узловой точки 42* в восточном направлении на расстояние 4025 м по южной границе земель лесного фонда до точки 40.01;

4) от точки 40.01 в северном направлении на расстояние 1011 м по восточной стороне лесополосы в 1,5 м от крайнего ряда деревьев до точки 40;

5) от точки 40 в восточном направлении на расстояние 22998 м по южной стороне лесополосы в 1,5 м от крайнего ряда деревьев, пересекая полосу отвода автомобильной дороги ст-ца Кавказская - ст-ца Новопокровская (км 52 + 720),

пересекая реку Корсун, до узловой точки 137*, расположенной на стыке границ Покровского сельского поселения, Новопокровского сельского поселения, Белоглинского муниципального района и находящейся на расстоянии 4250 м северо-восточнее пос. Восход Новопокровского муниципального района, на расстоянии 13300 м северо-восточнее пос. Новопокровский Новопокровского муниципального района, на расстоянии 3100 м южнее хут. Меклета Белоглинского муниципального района;

6) от узловой точки 137* в восточном направлении на расстояние 3003,8 м по северной стороне полосы отвода грунтовой дороги, далее в том же направлении по южной стороне лесополосы в 1,5 м от крайнего ряда деревьев до точки 138;

7) от точки 138 в южном направлении на расстояние 3970 м по восточной стороне лесополосы в 1,5 м от крайнего ряда деревьев через точки 139-143 до точки 144 (створ с первой лесополосой, примыкающей с северной стороны);

8) от точки 144 в юго-западном направлении на расстояние 38,9 м по восточной стороне лесополосы в 1,5 м от крайнего ряда деревьев до точки 145;

9) от точки 145 в южном направлении на расстояние 4001,9 м по восточной стороне лесополосы в 1,5 м от крайнего ряда деревьев, пересекая реку Татарка, через точки 146-150 до точки 151 (пересечение с южной стороной первой лесополосы, примыкающей с западной стороны);

10) от точки 151 в западном направлении на расстояние 8372,2 м по южной стороне лесополосы в 1,5 м от крайнего ряда деревьев через точки 152-159 до точки 160;

11) от точки 160 в западном направлении на расстояние 1567,7 м по северной стороне полосы отвода грунтовой дороги через точки 161-163 до узловой точки 164*.

* Узловые точки границы Покровского сельского поселения Новопокровского муниципального района."

Приложение 2
к решению Совета
муниципального
образования
Новопокровский район
от 28.03.2024 № 304

ПЕРЕЧЕНЬ
нормативных правовых актов Краснодарского края,
подлежащих признанию утратившими силу,
приостановлению, изменению или принятию в связи
с принятием проекта закона Краснодарского края
"О внесении изменений в Закон Краснодарского края
"Об установлении границ муниципального образования
Новопокровский район, наделении его статусом
муниципального района, образовании в его
составе муниципальных образований — сельских
поселений — и установлении их границ"

Принятие проекта закона Краснодарского края "О внесении изменений в Закон Краснодарского края "Об установлении границ муниципального образования Новопокровский район, наделении его статусом муниципального района, образовании в его составе муниципальных образований — сельских поселений — и установлении их границ" не потребует признания утратившими силу, приостановления, принятия иных нормативных правовых актов Краснодарского края.

Принятие проекта закона Краснодарского края «О внесении изменений в Закон Краснодарского края "Об установлении границ муниципального образования Новопокровский район, наделении его статусом муниципального района, образовании в его составе муниципальных образований — сельских поселений — и установлении их границ" потребует внесения изменений в следующие законы Краснодарского края:

1) Закон Краснодарского края от 7 июня 2004 года N 711-КЗ "Об установлении границ муниципального образования Тихорецкий район,

наделении его статусом муниципального района, образовании в его составе муниципальных образований — городского и сельских поселений — и установлении их границ";

2) Закон Краснодарского края от 5 мая 2004 года N 701-КЗ "Об установлении границ муниципального образования Павловский район, наделении его статусом муниципального района, образовании в его составе муниципальных образований — сельских поселений — и установлении их границ";

3) Закон Краснодарского края от 2 июля 2004 года N 750-КЗ "Об установлении границ муниципального образования Крыловский район, наделении его статусом муниципального района, образовании в его составе муниципальных образований — сельских поселений — и установлении их границ";

4) Закон Краснодарского края от 22 июля 2004 года N 773-КЗ "Об установлении границ муниципального образования Белоглинский район, наделении его статусом муниципального района, образовании в его составе муниципальных образований — сельских поселений — и установлении их границ";

5) Закон Краснодарского края от 7 июня 2004 года N 713-КЗ "Об установлении границ муниципального образования Кавказский район, наделении его статусом муниципального района, образовании в его составе муниципальных образований — городского и сельских поселений — и установления их границ".

Председатель Совета
муниципального образования
Новопокровский район

А.А. Пащенко

Приложение 3
к решению Совета
муниципального
образования
Новопокровский район
от 28.03.2024 № 307

ПОЯСНИТЕЛЬНАЯ ЗАПИСКА
к проекту закона Краснодарского края "О внесении
изменений в Закон Краснодарского края "Об
установлении границ муниципального образования
Новопокровский район, наделении его статусом
муниципального района, образовании в его
составе муниципальных образований — сельских
поселений — и установлении их границ"

Федеральным законом от 6 октября 2003 года № 131-ФЗ "Об общих принципах организации местного самоуправления в Российской Федерации" (в редакции Федерального закона от 1 мая 2019 года № 87-ФЗ "О внесении изменений в Федеральный закон "Об общих принципах организации местного самоуправления в Российской Федерации") установлены требования к структуре полного наименования муниципального образования. Так, наименование муниципального образования должно содержать указание на его статус и субъект Российской Федерации, в котором расположено данное муниципальное образование, а также указание на наименование муниципального района, в состав которого входят городские и сельские поселения.

Законом Краснодарского края от 22 декабря 2021 года № 4615-КЗ "Об отдельных вопросах правового регулирования организации местного самоуправления в Краснодарском крае" (далее — Закон края № 4615-КЗ) определены требования к структуре полного наименования муниципальных образований Краснодарского края.

Проектом закона предлагается закон Краснодарского края от 2 июля 2004 года № 746-КЗ "Об установлении границ муниципального образования

Новопокровский район, наделении его статусом муниципального района, образовании в его составе муниципальных образований — сельских поселений — и установлении их границ" привести в соответствие с указанными выше положениями Федерального закона от 6 октября 2003 года № 131-ФЗ "Об общих принципах организации местного самоуправления в Российской Федерации" и закона края № 4615-КЗ.

Председатель Совета
муниципального образования
Новопокровский район

А.А. Пащенко

Приложение 4
к решению Совета
муниципального
образования
Новопокровский район
от 28.03.2024 № 307

ФИНАНСОВО-ЭКОНОМИЧЕСКОЕ ОБОСНОВАНИЕ
проекта закона Краснодарского края
"О внесении изменений в Закон Краснодарского края
"Об установлении границ муниципального образования
Новопокровский район, наделении его статусом
муниципального района, образовании в его
составе муниципальных образований — сельских
поселений — и установлении их границ"

Реализация проекта закона Краснодарского края "О внесении изменений в Закон Краснодарского края "Об установлении границ муниципального образования Новопокровский район, наделении его статусом муниципального района, образовании в его составе муниципальных образований — сельских поселений — и установлении их границ" в случае его принятия не потребует дополнительных расходов из бюджета Краснодарского края.

Председатель Совета
муниципального образования
Новопокровский район

А.А. Пащенко