



**СОВЕТ МУНИЦИПАЛЬНОГО ОБРАЗОВАНИЯ
НОВОПОКРОВСКИЙ РАЙОН
(седьмого созыва)**

РЕШЕНИЕ

от 05.04.2022

№ 137

ст-ца Новопокровская

**О внесении изменения решение Совета
Новопокровского сельского поселения
Новопокровского района от 28 ноября 2012 года
№ 177 «Об утверждении правил
землепользования и застройки Новопокровского
сельского поселения Новопокровского района»**

В соответствии с Градостроительным кодексом Российской Федерации, Федеральным Законом от 6 октября 2003 года № 131-ФЗ «Об общих принципах организации местного самоуправления в Российской Федерации», Законом Краснодарского края от 8 августа 2016 года № 3459-КЗ «О закреплении за сельскими поселениями Краснодарского края вопросов местного значения», Совет муниципального образования Новопокровский район **р е ш и л:**

1. Внести изменение в решение Совета Новопокровского сельского поселения Новопокровского района от 28 ноября 2012 года № 177 «Об утверждении правил землепользования и застройки Новопокровского сельского поселения Новопокровского района» изложив Правила землепользования и застройки Новопокровского сельского поселения Новопокровского района в новой редакции (приложение).

2. Решение Совета муниципального образования Новопокровский район от 4 июня 2021 года № 60 «О внесении изменения решение Совета Новопокровского сельского поселения Новопокровского района от 28 ноября 2012 года № 177 «Об утверждении правил землепользования и застройки Новопокровского сельского поселения Новопокровского района» признать утратившим силу.

3. Администрации муниципального образования Новопокровский район (Свитенко А.В.):


1) официально опубликовать настоящее решение в газете «Сельская газета» и в официальном сетевом издании газеты «Сельская газета» (<https://selgazeta.ru>).

2) обеспечить размещение настоящего решения на официальном сайте администрации муниципального образования Новопокровский район в информационно-телекоммуникационной сети «Интернет» (<https://www.novopokrovskaya.com>).

4. Контроль за выполнением настоящего решения возложить на председателя постоянной комиссии Совета муниципального образования Новопокровский район по вопросам строительства, транспорта, связи и ЖКХ Шапошникова А.В.


5. Решение вступает в силу со дня его официального опубликования.

Глава муниципального образования
Новопокровский район



А.В.Свитенко

Председатель Совета
муниципального образования
Новопокровский район



А.А.Пащенко

Приложение
к решению Совета
муниципального образования
Новопокровский район
от 05.04.2022 № 137

«Приложение
к решению Совета
Новопокровского сельского
поселения
от 28.11.2012 № 177
(в редакции решения Совета
муниципального образования
Новопокровский район от
05.04.2022 № 137)

Правила землепользования и застройки
Новопокровского сельского поселения
Новопокровского района

СОДЕРЖАНИЕ

ПРАВИЛА ЗЕМЛЕПОЛЬЗОВАНИЯ И ЗАСТРОЙКИ НОВОПОКРОВСКОГО СЕЛЬСКОГО ПОСЕЛЕНИЯ	
	стра ницы
РАЗДЕЛ I. ПОРЯДОК ПРИМЕНЕНИЯ ПРАВИЛ ЗЕМЛЕПОЛЬЗОВАНИЯ И ЗАСТРОЙКИ И ВНЕСЕНИЯ В НИХ ИЗМЕНЕНИЙ	2
Статья 1. Основные понятия.	2
Статья 2. Назначение правил	2
Статья 3. Ответственность за нарушение Правил	4
Статья 4. Регулирование землепользования и застройки органами местного самоуправления	4
Статья 5. Изменение видов разрешенного использования земельных участков и объектов капитального строительства физическими и юридическими лицами	10
Статья 6. Подготовка документации по планировке территории органами местного самоуправления	11
Статья 7. Проведение общественных обсуждений или публичных слушаний по вопросам землепользования и застройки	11
Статья 8. Внесение изменений в правила землепользования и застройки	12
Статья 9. Регулирование иных вопросов землепользования и застройки	13
РАЗДЕЛ II. КАРТА ГРАДОСТРОИТЕЛЬНОГО ЗОНИРОВАНИЯ НОВОПОКРОВСКОГО СЕЛЬСКОГО ПОСЕЛЕНИЯ	15
РАЗДЕЛ III. ГРАДОСТРОИТЕЛЬНЫЕ РЕГЛАМЕНТЫ	16
Статья 10. Виды разрешенного использования земельных участков и объектов капитального строительства в различных территориальных зонах	16

РАЗДЕЛ I.

Порядок применения правил землепользования и застройки
и внесения в них изменений

Статья 1. Основные понятия

1. Правила землепользования и застройки Новопокровского сельского поселения Новопокровского района (далее – поселение, сельское поселение) являются документом градостроительного зонирования, в котором установлены территориальные зоны, градостроительные регламенты, порядок применения Правил и порядок внесения в них изменений.

1.2. В настоящих правилах землепользования и застройки Новопокровского сельского поселения Новопокровского района (далее – Правила) используются следующие понятия:

1) градостроительная деятельность - деятельность по развитию территорий, в том числе городов и иных поселений, осуществляемая в виде территориального планирования, градостроительного зонирования, планировки территории, архитектурно-строительного проектирования, строительства, капитального ремонта, реконструкции, сноса объектов капитального строительства, эксплуатации зданий, сооружений, комплексного развития территорий и их благоустройства;

2) территориальное планирование - планирование развития территорий, в том числе для установления функциональных зон, определения планируемого размещения объектов федерального значения, объектов регионального значения, объектов местного значения;

5) функциональные зоны - зоны, для которых документами территориального планирования определены границы и функциональное назначение;

6) градостроительное зонирование - зонирование территорий муниципальных образований в целях определения территориальных зон и установления градостроительных регламентов;

7) территориальные зоны - зоны, для которых в правилах землепользования и застройки определены границы и установлены градостроительные регламенты;

8) правила землепользования и застройки - документ градостроительного зонирования, который утверждается нормативными правовыми актами органов местного самоуправления, нормативными правовыми актами органов государственной власти субъектов Российской Федерации - городов федерального значения Москвы и Санкт-Петербурга и в котором устанавливаются территориальные зоны, градостроительные регламенты, порядок применения такого документа и порядок внесения в него изменений;

9) градостроительный регламент - устанавливаемые в пределах границ соответствующей территориальной зоны виды разрешенного использования земельных участков, равно как всего, что находится над и под поверхностью земельных участков и используется в процессе их застройки и последующей эксплуатации объектов капитального строительства, предельные (минимальные и (или) максимальные) размеры земельных участков и предельные параметры разрешенного строительства, реконструкции объектов капитального

строительства, ограничения использования земельных участков и объектов капитального строительства, а также применительно к территориям, в границах которых предусматривается осуществление деятельности по комплексному развитию территории, расчетные показатели минимально допустимого уровня обеспеченности соответствующей территории объектами коммунальной, транспортной, социальной инфраструктур и расчетные показатели максимально допустимого уровня территориальной доступности указанных объектов для населения;

10) объект капитального строительства - здание, строение, сооружение, объекты, строительство которых не завершено (далее - объекты незавершенного строительства), за исключением некапитальных строений, сооружений и неотделимых улучшений земельного участка (замощение, покрытие и другие);

11) линейные объекты - линии электропередачи, линии связи (в том числе линейно-кабельные сооружения), трубопроводы, автомобильные дороги, железнодорожные линии и другие подобные сооружения;

12) некапитальные строения, сооружения - строения, сооружения, которые не имеют прочной связи с землей и конструктивные характеристики которых позволяют осуществить их перемещение и (или) демонтаж и последующую сборку без несоразмерного ущерба назначению и без изменения основных характеристик строений, сооружений (в том числе киосков, навесов и других подобных строений, сооружений);

13) объект индивидуального жилищного строительства - отдельно стоящее здание с количеством надземных этажей не более чем три, высотой не более двадцати метров, которое состоит из комнат и помещений вспомогательного использования, предназначенных для удовлетворения гражданами бытовых и иных нужд, связанных с их проживанием в таком здании, и не предназначено для раздела на самостоятельные объекты недвижимости. Понятия "объект индивидуального жилищного строительства", "жилой дом" и "индивидуальный жилой дом" применяются в настоящем Кодексе, других федеральных законах и иных нормативных правовых актах Российской Федерации в одном значении, если иное не предусмотрено такими федеральными законами и нормативными правовыми актами Российской Федерации. При этом параметры, устанавливаемые к объектам индивидуального жилищного строительства настоящим Кодексом, в равной степени применяются к жилым домам, индивидуальным жилым домам, если иное не предусмотрено такими федеральными законами и нормативными правовыми актами Российской Федерации.

14) коэффициент использования территории - вид ограничения, устанавливаемый градостроительным регламентом (в части предельных параметров разрешенного строительства), определяемый как отношение суммарной общей площади надземной части зданий, строений, сооружений на земельном участке (существующих и тех, которые могут быть построены дополнительно) к площади земельного участка;

15) озеленение - территория с газонным покрытием (травяной покров, создаваемый посевом семян специально подобранных трав) и высаженными декоративными деревьями (из расчета 1 дерево на 20 кв. метров);

16) максимальный процент застройки в границах земельного участка – отношение суммарной площади, которая может быть застроена объектами капитального строительства, без учета подземных этажей, ко всей площади земельного участка;

17) минимальный процент озеленения земельного участка – отношение площади озеленения ко всей площади земельного участка.

1.3. Иные понятия в настоящих Правилах используются в значениях, установленных Градостроительным кодексом Российской Федерации и Земельным кодексом Российской Федерации.

Статья 2. Назначение правил

1. Правила разработаны в целях:

создания условий для устойчивого развития территории поселения, сохранения окружающей среды и объектов культурного наследия;

создания условий для планировки территории сельского поселения; обеспечения прав и законных интересов физических и юридических лиц, в том числе правообладателей земельных участков и объектов капитального строительства;

создания условий для привлечения инвестиций, в том числе путем предоставления возможности выбора наиболее эффективных видов разрешенного использования земельных участков и объектов капитального строительства.

2. Настоящие Правила применяются наряду с техническими регламентами и обязательными требованиями, установленными законодательством Российской Федерации, Краснодарского края, муниципальными правовыми актами.

3. Правила являются открытыми и общедоступными для всех заинтересованных лиц.

Правила размещаются в установленном порядке на официальном сайте администрации муниципального образования Новопокровский район, на сайте Федеральной государственной информационной системы территориального планирования в информационно-телекоммуникационной сети «Интернет», на сайте администрации Новопокровского сельского поселения Новопокровского района.

Граждане имеют право участвовать в принятии решений по вопросам землепользования и застройки в соответствии с законодательством Российской Федерации, законодательством Краснодарского края, муниципальными правовыми актами муниципального образования Новопокровский район, Новопокровского сельского поселения Новопокровского района, настоящими Правилами.

4. Администрацией муниципального образования Новопокровский район (далее – администрация) осуществляются следующие полномочия:

осуществление муниципального земельного контроля;

образование и предоставление земельных участков, находящихся в муниципальной собственности, земельных участков, государственная собственность на которые не разграничена;

предварительное согласование предоставления земельных участков;
заключение соглашений о перераспределении земель и (или) земельных участков, находящихся в муниципальной собственности, земельных участков, государственная собственность на которые не разграничена, и земельных участков, находящихся в частной собственности;

выдача разрешений на использование земель или земельных участков, находящихся в муниципальной собственности, земельных участков, государственная собственность на которые не разграничена;

заключение соглашений об установлении сервитута в отношении земельных участков, находящихся в муниципальной собственности, земельных участков, государственная собственность на которые не разграничена;

выдача градостроительных планов земельных участков;

выдача разрешений на строительство, реконструкцию объектов капитального строительства, за исключением случаев, установленных Градостроительным кодексом Российской Федерации;

выдача разрешений на ввод в эксплуатацию объектов капитального строительства, за исключением случаев, установленных Градостроительным кодексом Российской Федерации;

выдача уведомлений о соответствии указанных в уведомлении о планируемых строительстве или реконструкции параметров объекта индивидуального жилищного строительства или садового дома, уведомлении об изменении параметров планируемого строительства или реконструкции объекта индивидуального жилищного строительства или садового дома установленным параметрам и допустимости размещения объекта индивидуального жилищного строительства или садового дома на земельном участке;

выдача уведомлений о соответствии построенных или реконструированных объекта индивидуального жилищного строительства или садового дома требованиям законодательства о градостроительной деятельности;

выдача разрешений на отклонение от предельных параметров разрешенного строительства, реконструкции объектов капитального строительства;

выдача разрешений на условно разрешенный вид использования земельных участков и объектов капитального строительства;

выдача актов освидетельствования проведения основных работ по строительству (реконструкции) объекта индивидуального жилищного строительства с привлечением средств материнского (семейного) капитала;

выдача сведений, документов и материалов государственной информационной системы обеспечения градостроительной деятельности;

резервирование земель и изъятие земельных участков в границах поселения для муниципальных нужд;

реализации иных полномочий в сфере земельных и градостроительных отношений.

5. Администрацией Новопокровского сельского поселения Новопокровского района осуществляются следующие полномочия:

резервирование земель, изъятие земельных участков для муниципальных нужд поселения, разработка и реализация местных программ использования и охраны земель;

управление и распоряжение земельными участками, находящимися в муниципальной собственности поселения;

принятие в соответствии с гражданским законодательством Российской Федерации решений о сносе самовольной постройки, решения о сносе самовольной постройки или ее приведении в соответствие с предельными параметрами разрешенного строительства, реконструкции объектов капитального строительства, установленными настоящими Правилами, документацией по планировке территории, или обязательными требованиями к параметрам объектов капитального строительства, установленными федеральными законами, решения об изъятии земельного участка, не используемого по целевому назначению или используемого с нарушением законодательства Российской Федерации;

осуществление сноса самовольной постройки или ее приведения в соответствие с установленными требованиями в случаях, предусмотренных Градостроительным кодексом Российской Федерации;

осуществление иных полномочий в сфере земельных и градостроительных отношений.

Статья 3. Ответственность за нарушение Правил

За нарушение настоящих Правил виновные лица несут ответственность в соответствии с законодательством Российской Федерации.

Статья 4. Регулирование землепользования и застройки органами местного самоуправления

1. В соответствии с частями 4, 5 статьи 30 Градостроительного кодекса Российской Федерации на карте градостроительного зонирования отображены границы территориальных зон, границы населенных пунктов, входящих в состав поселения, границы зон с особыми условиями использования территорий, границы территорий объектов культурного наследия. Границы территориальных зон отвечают требованию принадлежности каждого земельного участка только к одной территориальной зоне.

2. В настоящих Правилах в соответствии со статьей 34 Градостроительного кодекса Российской Федерации территориальные зоны установлены с учетом:

возможности сочетания в пределах одной территориальной зоны различных видов существующего и планируемого использования земельных участков;

функциональных зон и параметров их планируемого развития, определенных генеральным планом поселения (за исключением случая, установленного частью 6 статьи 18 Градостроительного Кодекса Российской Федерации), схемой территориального планирования муниципального образования Новопокровский район;

определенных Градостроительным кодексом территориальных зон; сложившейся планировки территории и существующего землепользования;

планируемых изменений границ земель различных категорий;

предотвращения возможности причинения вреда объектам капитального строительства, расположенным на смежных земельных участках.

3. Границы территориальных зон установлены в соответствии с требованиями части 2 статьи 34 Градостроительного кодекса Российской Федерации.

4. На основании статьи 35 Градостроительного кодекса Российской Федерации в результате градостроительного зонирования настоящими Правилами определены виды и состав территориальных зон согласно таблицы 1:

таблица 1

Кодовые обозначения территориальных зон	Наименование территориальных зон
	ЖИЛЫЕ ЗОНЫ:
Ж - 1А	Зона застройки индивидуальными жилыми домами;
Ж - 1Б	Зона застройки индивидуальными жилыми домами с содержанием домашнего скота и птицы;
Ж - МЗ	Зона застройки малоэтажными жилыми домами;
Ж-ЛПХ	Зона личного подсобного хозяйства;
О-Ж	Зона общественно-жилого назначения;
	ОБЩЕСТВЕННО-ДЕЛОВЫЕ ЗОНЫ:
ОД-1	Центральная зона делового, общественного и коммерческого назначения;
ОД-2	Зона делового, общественного и коммерческого назначения местного значения;
ОД-3	Зона обслуживания и деловой активности при транспортных коридорах и узлах
Кодовые обозначения территориальных зон	Наименование территориальных зон
	ПРОИЗВОДСТВЕННЫЕ ЗОНЫ:
П	Зона предприятий, производств и объектов III, IV, V классов вредности с СЗЗ от 50 до 300 м;
	ЗОНЫ ИНЖЕНЕРНОЙ И ТРАНСПОРТНОЙ ИНФРАСТРУКТУР:
ИТ	Зона инженерно-транспортной инфраструктуры;

	ЗОНЫ СЕЛЬСКОХОЗЯЙСТВЕННОГО ИСПОЛЬЗОВАНИЯ:
СХ-1	Зона сельскохозяйственных угодий;
СХ-2	Зона объектов сельскохозяйственного назначения.
	ЗОНЫ РЕКРЕАЦИОННОГО НАЗНАЧЕНИЯ:
Р	Зона рекреационного назначения.
	ЗОНЫ СПЕЦИАЛЬНОГО НАЗНАЧЕНИЯ:
СН-1	Зона кладбищ;
СН-2	Зона размещения отходов потребления.
	ЗОНА ВОЕННЫХ ОБЪЕКТОВ И ИНЫЕ ЗОНЫ РЕЖИМНЫХ ТЕРРИТОРИЙ:
В	Зона военных объектов и иные зоны режимных территорий
	ИНЫЕ ВИДЫ ТЕРРИТОРИАЛЬНЫХ ЗОН:
ИВ-1	Зона озеленения специального назначения.

5. В соответствии с частью 2 статьи 36 Градостроительного кодекса Российской Федерации градостроительные регламенты установлены с учетом: фактического использования земельных участков и объектов капитального строительства в границах территориальной зоны;

возможности сочетания в пределах одной территориальной зоны различных видов существующего и планируемого использования земельных участков и объектов капитального строительства;

функциональных зон и характеристик их планируемого развития, определенных генеральным планом поселения, схемой территориального планирования муниципального образования Новопокровский район;

видов территориальных зон;

требований охраны объектов культурного наследия, а также особо охраняемых природных территорий, иных природных объектов.

Действие градостроительного регламента распространяется в равной мере на все земельные участки и объекты капитального строительства, расположенные в пределах границ территориальной зоны, обозначенной на карте градостроительного зонирования.

6. В соответствии с требованиями части 6 статьи 30 Градостроительного кодекса Российской Федерации в градостроительном регламенте в отношении земельных участков и объектов капитального строительства, расположенных в пределах соответствующей территориальной зоны, указаны:

виды разрешенного использования земельных участков и объектов капитального строительства;

предельные (минимальные и (или) максимальные) размеры земельных участков и предельные параметры разрешенного строительства, реконструкции объектов капитального строительства;

ограничения использования земельных участков и объектов капитального строительства, устанавливаемые в соответствии с законодательством Российской Федерации;

расчетные показатели минимально допустимого уровня обеспеченности территории объектами коммунальной, транспортной, социальной инфраструктур и расчетные показатели максимально допустимого уровня территориальной доступности указанных объектов для населения в случае, если

в границах территориальной зоны, применительно к которой устанавливается градостроительный регламент, предусматривается осуществление деятельности по комплексному и устойчивому развитию территории.

7. В соответствии с частью 4 статьи 36 Градостроительного кодекса Российской Федерации действие градостроительного регламента не распространяется на земельные участки:

в границах территорий памятников и ансамблей, включенных в единый государственный реестр объектов культурного наследия (памятников истории и культуры) народов Российской Федерации, а также в границах территорий памятников или ансамблей, которые являются выявленными объектами культурного наследия и решения о режиме содержания, параметрах реставрации, консервации, воссоздания, ремонта и приспособлении которых принимаются в порядке, установленном законодательством Российской Федерации об охране объектов культурного наследия;

в границах территорий общего пользования;

предназначенные для размещения линейных объектов и (или) занятые линейными объектами;

предоставленные для добычи полезных ископаемых.

8. На основании части 6 статьи 30 Градостроительного кодекса Российской Федерации настоящими Правилами градостроительные регламенты не устанавливаются для земель лесного фонда, земель, покрытых поверхностными водами, земель запаса, земель особо охраняемых природных территорий (за исключением земель лечебно-оздоровительных местностей и курортов), сельскохозяйственных угодий в составе земель сельскохозяйственного назначения, земельных участков, расположенных в границах особых экономических зон и территорий опережающего социально-экономического развития.

9. На основании статьи 37 Градостроительного кодекса Российской Федерации применительно к каждой территориальной зоне настоящими Правилами установлены следующие виды разрешенного использования:

основные виды разрешенного использования;

условно разрешенные виды использования;

вспомогательные виды разрешенного использования, допустимые только в качестве дополнительных по отношению к основным видам разрешенного использования и условно разрешенным видам использования и осуществляемые совместно с ними.

Установление основных видов разрешенного использования земельных участков и объектов капитального строительства является обязательным применительно к каждой территориальной зоне, в отношении которой устанавливается градостроительный регламент.

10. Предельные (минимальные и (или) максимальные) размеры земельных участков и предельные параметры разрешенного строительства, реконструкции объектов капитального строительства устанавливаются в

соответствии со статьей 38 Градостроительного кодекса Российской Федерации.

11. В соответствии статьи 40 Градостроительного кодекса Российской Федерации правообладатели земельных участков, инженерно-геологические или иные характеристики которых неблагоприятны для застройки, вправе получить разрешение на отклонение от предельных параметров разрешенного строительства, реконструкции объектов капитального строительства.

Предоставление разрешений на отклонение от предельных параметров разрешенного строительства, реконструкции объектов капитального строительства осуществляется в соответствии со статьей 40 Градостроительного кодекса Российской Федерации, административным регламентом предоставления муниципальной услуги.

12. Права на земельные участки возникают по основаниям, установленным гражданским законодательством, федеральными законами.

Права на земельные участки подлежат государственной регистрации в соответствии с Федеральным законом от 13 июля 2015 года 218-ФЗ «О государственной регистрации недвижимости», за исключением случаев, установленных указанным Федеральным законом.

13. Права на земельные участки прекращаются по основаниям и в порядке, установленном федеральным законодательством.

14. В соответствии со статьей 56 Земельного кодекса Российской Федерации права на землю могут быть ограничены по основаниям, установленным Земельным кодексом Российской Федерации и иными федеральными законами.

Согласно части 6 статьи 56 Земельного кодекса Российской Федерации ограничение прав на землю подлежит государственной регистрации в случаях и в порядке, которые установлены федеральными законами.

15. Случаи и основания использования земель или земельных участков, находящихся в государственной или муниципальной собственности, без предоставления земельных участков и установления сервитута, публичного сервитута установлены статьей 39.33 Земельного кодекса Российской Федерации.

16. Размещение нестационарных торговых объектов на землях или земельных участках, находящихся в муниципальной собственности, земельных участках, государственная собственность на которые не разграничена, осуществляется на основании схемы размещения нестационарных торговых объектов на территории муниципального образования Новопокровский район, утвержденной постановлением администрации.

17. Установка и эксплуатация рекламных конструкций на земельных участках независимо от формы собственности осуществляются в соответствии со схемой размещения рекламных конструкций на территории муниципального образования Новопокровский район, утвержденной постановлением администрации муниципального образования Новопокровский район, на основании договора на установку и эксплуатацию рекламной конструкции, а

также разрешений на установку и эксплуатацию рекламной конструкции, выдаваемых администрацией муниципального образования Новопокровский район в соответствии с административным регламентом предоставления муниципальной услуги.

18. Размещение объектов на земельных участках, находящихся в муниципальной собственности, землях или земельных участках, государственная собственность на которые не разграничена, без предоставления земельных участков и установления сервитута, публичного сервитута на территории Краснодарского края, определенных постановлением Правительства Российской Федерации от 3 декабря 2014 года № 1300 «Об утверждении перечня видов объектов, размещение которых может осуществляться на землях или земельных участках, находящихся в государственной или муниципальной собственности, без предоставления земельных участков и установления сервитутов», осуществляется в соответствии с постановлением главы администрации (губернатора) Краснодарского края от 6 июля 2015 года № 627 «Об установлении Порядка и условий размещения объектов на землях или земельных участках, находящихся в государственной или муниципальной собственности, без предоставления земельных участков и установления сервитута, публичного сервитута на территории Краснодарского края».

19. Градостроительный план земельного участка выдается в соответствии со статьей 57.3 Градостроительного кодекса Российской Федерации.

Выдача градостроительных планов земельных участков, расположенных на территории поселения, осуществляется администрацией на основании административного регламента предоставления муниципальной услуги.

20. Строительство, реконструкция объектов капитального строительства осуществляется в соответствии со статьей 51 Градостроительного кодекса Российской Федерации на основании разрешения на строительство, за исключением случаев, предусмотренных указанной статьей.

Выдача разрешений на строительство, реконструкцию объектов капитального строительства, внесение изменений в разрешение на строительство, продление срока действия разрешений на строительство осуществляется администрацией в соответствии с административными регламентами предоставления указанных муниципальных услуг, утверждаемыми постановлениями администрации, за исключением случаев, установленных Градостроительным кодексом Российской Федерации.

21. Согласно части 2 статьи 55 Градостроительного кодекса Российской Федерации эксплуатация построенного, реконструированного объекта капитального строительства допускается после получения застройщиком разрешения на ввод объекта в эксплуатацию (за исключением случаев, указанных в части 3 статьи 55 Градостроительного кодекса Российской Федерации), а также акта, разрешающего эксплуатацию здания, сооружения, в случаях, предусмотренных федеральными законами.

22. Выдача разрешений на ввод в эксплуатацию построенных, реконструированных объектов капитального строительства осуществляется в соответствии со статьей 55 Градостроительного кодекса Российской Федерации, административным регламентом предоставления муниципальной услуги.

23. Выдача разрешений на строительство не требуется в случаях, установленных частью 17 статьи 51 Градостроительного кодекса Российской Федерации, нормативными правовыми актами Правительства Российской Федерации, Законом Краснодарского края от 21 июля 2008 года № 1540-КЗ «Градостроительный кодекс Краснодарского края».

24. Подача застройщиком уведомлений о планируемых строительстве или реконструкции параметров объекта индивидуального жилищного строительства или садового дома установленным параметрам и допустимости размещения объекта индивидуального жилищного строительства или садового дома на земельном участке осуществляется в соответствии со статьей 51.1 Градостроительного кодекса Российской Федерации на основании административного регламента предоставления муниципальной услуги.

25. Подача застройщиком уведомлений о соответствии построенных или реконструированных объекта индивидуального жилищного строительства или садового дома требованиям законодательства о градостроительной деятельности осуществляется в соответствии со статьей 55 Градостроительного кодекса Российской Федерации на основании административного регламента предоставления муниципальной услуги.

Статья 5. Изменение видов разрешенного использования земельных участков и объектов капитального строительства физическими и юридическими лицами

1. Согласно части 3 статьи 37 Градостроительного кодекса Российской Федерации изменение одного вида разрешенного использования земельных участков и объектов капитального строительства на другой вид такого использования осуществляется в соответствии с градостроительным регламентом при условии соблюдения требований технических регламентов.

На основании части 4 статьи 37 Градостроительного кодекса Российской Федерации основные и вспомогательные виды разрешенного использования земельных участков и объектов капитального строительства правообладателями земельных участков и объектов капитального строительства, за исключением органов государственной власти, органов местного самоуправления, государственных и муниципальных учреждений, государственных и муниципальных унитарных предприятий, выбираются самостоятельно без дополнительных разрешений и согласования.

В соответствии с частью 5 статьи 37 Градостроительного кодекса Российской Федерации решения об изменении одного вида разрешенного использования земельных участков и объектов капитального строительства, расположенных на землях, на которые действие градостроительных

регламентов не распространяется или для которых градостроительные регламенты не устанавливаются, на другой вид такого использования принимаются в соответствии с федеральными законами.

2. Предоставление разрешения на условно разрешенный вид использования земельного участка или объекта капитального строительства осуществляется в соответствии со статьей 39 Градостроительного кодекса Российской Федерации, административным регламентом предоставления муниципальной услуги.

Статья 6. Подготовка документации по планировке территории органами местного самоуправления

1. На основании статей 45, 46 Градостроительного кодекса Российской Федерации, статей 14, 28 Федерального закона от 6 октября 2003 года № 131-ФЗ «Об общих принципах организации местного самоуправления в Российской Федерации» подготовка документации по планировке территории поселения осуществляется в соответствии с Порядком подготовки документации по планировке территории в муниципальном образовании Новопокровский район и принятия решения об утверждении такой документации, утвержденным постановлением администрации, с учетом особенностей, установленных статьей 46 Градостроительного кодекса Российской Федерации.

2. Согласно части 5 статьи 46 Градостроительного кодекса Российской Федерации проекты планировок и проекты межевания до их утверждения подлежат обязательному рассмотрению на общественных обсуждениях или публичных слушаниях в порядке, установленном решением Совета муниципального образования Новопокровский район.

Статья 7. Проведение общественных обсуждений или публичных слушаний по вопросам землепользования и застройки

Организация и проведение общественных обсуждений или публичных слушаний по проектам осуществляется администрацией в соответствии с Порядком организации и проведения общественных обсуждений или публичных слушаний по проектам генеральных планов, проектам правил землепользования и застройки, проектам планировки территории, проектам межевания территории, проектам решений о предоставлении разрешения на условно разрешенный вид использования земельного участка или объекта капитального строительства, проектам решений о предоставлении разрешения на отклонение от предельных параметров разрешенного строительства, реконструкции объектов капитального строительства в муниципальном образовании Новопокровский

район, утвержденным решением Совета муниципального образования Новопокровский район.

Статья 8. Внесение изменений в правила землепользования и застройки

Внесение изменений в настоящие Правила осуществляется в порядке, предусмотренном статьями 31 – 32 Градостроительного кодекса Российской Федерации, с учетом особенностей, установленных статьей 33 Градостроительного кодекса Российской Федерации.

Согласно части 2 статьи 33 Градостроительного кодекса Российской Федерации основаниями для внесения изменений в настоящие Правила являются:

несоответствие Правил генеральному плану поселения, схеме территориального планирования муниципального образования Новопокровский район, возникшее в результате внесения в такие генеральные планы или схему изменений;

поступление от уполномоченного Правительством Российской Федерации федерального органа исполнительной власти обязательного для исполнения в сроки, установленные законодательством Российской Федерации, предписания об устранении нарушений ограничений использования объектов недвижимости, установленных на приаэродромной территории, которые допущены в правилах землепользования и застройки поселения;

поступление предложений об изменении границ территориальных зон, изменении градостроительных регламентов;

несоответствие сведений о местоположении границ зон с особыми условиями использования территорий, территорий объектов культурного наследия, отображенных на карте градостроительного зонирования, содержащемуся в Едином государственном реестре недвижимости описанию местоположения границ указанных зон, территорий;

несоответствие установленных градостроительным регламентом ограничений использования земельных участков и объектов капитального строительства, расположенных полностью или частично в границах зон с особыми условиями использования территорий, территорий достопримечательных мест федерального, регионального и местного значения, содержащимся в Едином государственном реестре недвижимости ограничениям использования объектов недвижимости в пределах таких зон, территорий;

установление, изменение, прекращение существования зоны с особыми условиями использования территории, установление, изменение границ территории объекта культурного наследия, территории исторического поселения федерального значения, территории исторического поселения регионального значения.

Статья 9. Регулирование иных вопросов землепользования и застройки

1. Принятые до введения в действие настоящих Правил нормативные правовые акты, регулирующие отношения по землепользованию и застройке на территории поселения, применяются в части, не противоречащей настоящим Правилам.

2. Разрешения на строительство, реконструкцию объектов капитального строительства, выданные физическим и юридическим лицам до вступления в силу настоящих Правил и срок действия которых не истек, являются действительными.

3. Объекты недвижимости, существовавшие на законных основаниях до дня вступления в силу настоящих Правил, являются несоответствующими настоящим Правилам в случаях, когда эти объекты:

имеют вид, виды разрешенного использования, не предусмотренные градостроительным регламентом как разрешенные для соответствующих территориальных зон;

расположены в границах зон с особыми условиями использования территории, в пределах которых не допускается размещение (строительство) соответствующих объектов;

имеют параметры разрешенного строительства, не соответствующие градостроительным регламентам для соответствующих территориальных зон.

4. В соответствии с частью 8 статьи 37 Градостроительного кодекса Российской Федерации земельные участки или объекты капитального строительства, виды разрешенного использования, предельные (минимальные и (или) максимальные) размеры и предельные параметры которых не соответствуют градостроительному регламенту, могут использоваться без установления срока приведения их в соответствие с градостроительным регламентом, за исключением случаев, если использование таких земельных участков и объектов капитального строительства опасно для жизни или здоровья человека, для окружающей среды, объектов культурного наследия.

В соответствии с частью 9 статьи 37 Градостроительного кодекса Российской Федерации реконструкция объектов капитального строительства, виды разрешенного использования, предельные (минимальные и (или) максимальные) размеры и предельные параметры которых не соответствуют градостроительному регламенту, может осуществляться только путем приведения таких объектов в соответствие с градостроительным регламентом или путем уменьшения их несоответствия предельным параметрам разрешенного строительства, реконструкции. Изменение видов разрешенного использования указанных земельных участков и объектов капитального строительства может осуществляться путем приведения их в соответствие с видами разрешенного использования земельных участков и объектов капитального строительства, установленными градостроительным регламентом. В случае, если использование земельных участков или объектов

капитального строительства, виды разрешенного использования, предельные (минимальные и (или) максимальные) размеры и предельные параметры которых не соответствуют градостроительному регламенту, продолжается и опасно для жизни или здоровья человека, для окружающей среды, объектов культурного наследия, в соответствии с федеральными законами может быть наложен запрет на использование таких земельных участков и объектов.

5. В соответствии с частью 7 статьи 36 Градостроительного кодекса Российской Федерации использование земельных участков, на которые действие градостроительных регламентов не распространяется или для которых градостроительные регламенты не устанавливаются, определяется уполномоченными федеральными органами исполнительной власти, уполномоченными органами исполнительной власти субъектов Российской Федерации или уполномоченными органами местного самоуправления в соответствии с федеральными законами.

РАЗДЕЛ III. ГРАДОСТРОИТЕЛЬНЫЕ РЕГЛАМЕНТЫ.

Статья 10. Виды разрешенного использования земельных участков и объектов капитального строительства в различных территориальных зонах

Жилые зоны:

Ж – 1 А. Зона застройки индивидуальными жилыми домами;

Зона индивидуальной жилой застройки Ж-1 А выделена для обеспечения правовых, социальных, культурных, бытовых условий формирования жилых районов из отдельно стоящих индивидуальных жилых домов усадебного типа с минимально разрешенным набором услуг местного значения.

Наименование вида разрешенного использования земельного участка	Описание вида разрешенного использования земельного участка	Код (числовое обозначение) вида разрешенного использования земельного участка
ОСНОВНЫЕ ВИДЫ РАЗРЕШЕННОГО ИСПОЛЬЗОВАНИЯ ЗЕМЕЛЬНЫХ УЧАСТКОВ		
Для индивидуального жилищного строительства	Размещение жилого дома (отдельно стоящего здания количеством надземных этажей не более чем три, высотой не более двадцати метров, которое состоит из комнат и помещений вспомогательного использования, предназначенных для удовлетворения гражданами бытовых и иных нужд, связанных с их проживанием в таком здании, не предназначенного для раздела на самостоятельные объекты недвижимости); выращивание сельскохозяйственных культур; размещение индивидуальных гаражей и хозяйственных построек	2.1
Блокированная жилая застройка	Размещение жилого дома, имеющего одну или несколько общих стен с соседними жилыми домами (количеством этажей не более чем три, при общем количестве совмещенных домов не более десяти и каждый из которых предназначен для проживания одной семьи, имеет общую стену (общие стены) без проемов с соседним домом или соседними домами, расположен на отдельном земельном участке и имеет выход на территорию общего пользования (жилые дома блокированной застройки)); разведение декоративных и плодовых деревьев, овощных и ягодных культур; размещение индивидуальных гаражей и иных вспомогательных сооружений; обустройство спортивных и детских площадок, площадок для отдыха	2.3

Магазины	Размещение объектов капитального строительства, предназначенных для продажи товаров, торговая площадь которых составляет до 5000 кв. м	4.4
Общественное питание	Размещение объектов капитального строительства в целях устройства мест общественного питания за плату (рестораны, кафе, столовые, закусочные, бары)	4.6
Амбулаторно-поликлиническое обслуживание	Размещение объектов капитального строительства, предназначенных для оказания гражданам амбулаторно-поликлинической медицинской помощи (поликлиники, фельдшерские пункты, пункты здравоохранения, центры матери и ребенка, диагностические центры, молочные кухни, станции донорства крови, клинические лаборатории)	3.4.1
ВСПОМОГАТЕЛЬНЫЕ ВИДЫ РАЗРЕШЕННОГО ИСПОЛЬЗОВАНИЯ ЗЕМЕЛЬНЫХ УЧАСТКОВ		
Предоставление коммунальных услуг	Размещение зданий и сооружений, обеспечивающих поставку воды, тепла, электричества, газа, отвод канализационных стоков, очистку и уборку объектов недвижимости (котельных, водозаборов, очистных сооружений, насосных станций, водопроводов, линий электропередач, трансформаторных подстанций, газопроводов, линий связи, телефонных станций, канализаций, стоянок, гаражей и мастерских для обслуживания уборочной и аварийной техники, сооружений, необходимых для сбора и плавки снега)	3.1.1
Земельные участки (территории) общего пользования	Земельные участки общего пользования. Содержание данного вида разрешенного использования включает в себя содержание видов разрешенного использования с кодами 12.0.1 - 12.0.2	12.0
Историко-культурная деятельность	Сохранение и изучение объектов культурного наследия народов Российской Федерации (памятников истории и культуры), в том числе: объектов археологического наследия, достопримечательных мест, мест бытования исторических промыслов, производств и ремесел, недействующих военных и гражданских захоронений, объектов культурного наследия, хозяйственная деятельность, являющаяся историческим промыслом или ремеслом, а также хозяйственная деятельность, обеспечивающая познавательный туризм	9.3
УСЛОВНО РАЗРЕШЕННЫЕ ВИДЫ ИСПОЛЬЗОВАНИЯ ЗЕМЕЛЬНЫХ УЧАСТКОВ		

<p>Малоэтажная многоквартирная жилая застройка</p>	<p>Размещение малоэтажных многоквартирных домов (многоквартирные дома высотой до 4 этажей, включая мансардный); обустройство спортивных и детских площадок, площадок для отдыха; размещение объектов обслуживания жилой застройки во встроенных, пристроенных и встроенно-пристроенных помещениях малоэтажного многоквартирного дома, если общая площадь таких помещений в малоэтажном многоквартирном доме не составляет более 15% общей площади помещений дома</p>	<p>2.1.1</p>
<p>Бытовое обслуживание</p>	<p>Размещение объектов капитального строительства, предназначенных для оказания населению или организациям бытовых услуг (мастерские мелкого ремонта, ателье, бани, парикмахерские, прачечные, химчистки, похоронные бюро)</p>	<p>3.3</p>
<p>Социальное обслуживание</p>	<p>Размещение зданий, предназначенных для оказания гражданам социальной помощи. Содержание данного вида разрешенного использования включает в себя содержание видов разрешенного использования с кодами 3.2.1 - 3.2.4</p>	<p>3.2</p>
<p>Дошкольное, начальное и среднее общее образование</p>	<p>Размещение объектов капитального строительства, предназначенных для просвещения, дошкольного, начального и среднего общего образования (детские ясли, детские сады, школы, лицеи, гимназии, художественные, музыкальные школы, образовательные кружки и иные организации, осуществляющие деятельность по воспитанию, образованию и просвещению, в том числе зданий, спортивных сооружений, предназначенных для занятия обучающихся физической культурой и спортом)</p>	<p>3.5.1</p>
<p>Здравоохранение</p>	<p>Размещение объектов капитального строительства, предназначенных для оказания гражданам медицинской помощи (поликлиники, фельдшерские пункты, больницы и пункты матери и ребенка, диагностические центры здравоохранения, родильные дома, центры, санатории и профилактории, обеспечивающие оказание услуги по лечению)</p>	<p>3.4</p>
<p>Религиозное использование</p>	<p>Размещение зданий и сооружений религиозного использования. Содержание данного вида разрешенного использования включает в себя содержание видов разрешенного использования с кодами 3.7.1-3.7.2</p>	<p>3.7</p>
<p>Обеспечение занятий спортом в помещениях</p>	<p>Размещение спортивных клубов, спортивных залов, бассейнов, физкультурно-оздоровительных комплексов в зданиях и сооружениях</p>	<p>5.1.2</p>

Площадки для занятий спортом	Размещение площадок для занятия спортом и физкультурой на открытом воздухе (физкультурные площадки, беговые дорожки, поля для спортивной игры)	5.1.3
------------------------------	--	-------

Предельные (минимальные и (или) максимальные) размеры земельных участков и предельные параметры разрешенного строительства, реконструкции объектов капитального строительства:

- 1) минимальная (максимальная) площадь земельных участков:
 - для индивидуальных жилых домов усадебного типа – 300 -2500 кв. м;
 - для блокированных односемейных жилых домов – 400-2500 кв. м;
 - для объектов торговли и обслуживания– 300 -2500 кв. м;
 - для ведения личного подсобного хозяйства– 500 - 5000 кв. м (при ширине земельных участков вдоль фронта улицы (проезда))- не менее 12 м;
- 2) минимальная (максимальная) ширина земельных участков вдоль фронта улицы (проезда) – 8 - 32 м;
- 3) максимальное количество надземных этажей зданий – 3 этажа (или 2 этажа с возможностью использования дополнительно мансардного этажа);
- 4) максимальная высота зданий от уровня земли до верха перекрытия последнего этажа (или конька кровли) - 12 м;
- 5) максимальный процент застройки участка - 60%;
- 6) минимальный отступ строений от фасадной границы земельного участка не менее чем на - 5 м, от границы земельного участка со стороны проезда не менее чем на -3 м.
- 7) Расстояние от хозяйственных построек до фасадной границы земельного участка и до границы земельного участка со стороны проезда должно быть не менее - 5 м.
- 8) минимальный отступ от границ соседнего участка до жилого дома - 3 м;
- 9) расстояние от окон жилых комнат до стен соседнего дома и хозяйственных построек (сарая, гаража, бани), расположенных на соседних земельных участках, должно быть не менее - 6 м.
- 10) минимальный отступ от границ соседнего участка до вспомогательных строений (бани, гаражи и других) - 1 м;
- 11) процент застройки подземной части земельного участка не регламентируется;
- 12) минимальный процент озеленения земельного участка – 15%, за исключением земельных участков с видом разрешенного использования «Для индивидуального жилищного строительства», «Для ведения личного подсобного хозяйства», для которых минимальный процент озеленения не подлежит установлению; минимальный процент озеленения земельного участка для объектов общественно-делового назначения – 30%;
- 13) коэффициент использования территории в зависимости от типа застройки устанавливается настоящим регламентом в следующих значениях:

Тип застройки	Предельное количество надземных этажей (этажность)	Минимальный коэффициент использования территории	Максимальный коэффициент использования территории
Малоэтажные многоквартирные жилые дома	4 этажа	0,1	0,8
Объекты, допустимые к размещению на земельных участках	3 этажа	0,4	1,2

с видом разрешенного использования «Обслуживание жилой застройки»			
---	--	--	--

Для иных типов застройки в границах данной территориальной зоны коэффициент использования территории не подлежит установлению.

14) септики:

- минимальный отступ от границы соседнего земельного участка – не менее 1м,
- водонепроницаемые – на расстоянии не менее 5 м от фундамента построек,
- фильтрующие – на расстоянии не менее 8м от фундамента построек;

15) размещение навесов должно осуществляться с учетом противопожарных требований и соблюдения нормативной продолжительности инсоляции придомовых территорий и жилых помещений. Кроме того, устройство навесов не должно ущемлять законных интересов соседних домовладельцев, в части водоотведения атмосферных осадков с кровли навесов, при устройстве навесов минимальный отступ от границы участка – 1м.

16) все жилые дома и хозяйственные постройки должны быть обеспечены системами водоотведения с кровли, с целью предотвращения подтопления соседних земельных участков и строений. Допускается не выполнять организованный сток воды с кровли при условии, когда смежные земельные участки находятся на одном уровне и между строениями, расположенными на соседних земельных участках расстояние не менее 4 м.

17) требования к ограждению земельных участков:

– ограждения земельных участков со стороны улицы должны выполняться в соответствии с требованиями, утвержденными органами местного самоуправления и согласованными органом, уполномоченным в области архитектуры и градостроительства;

– высота ограждения земельных участков должна быть не более 2 метров;

– ограждения между смежными земельными участками должны

быть проветриваемыми на высоту не менее 0,5 м от уровня земли;

– характер ограждения и его высота со стороны улиц должны быть

выдержаны в едином стиле как минимум на протяжении одного квартала с обеих сторон улицы.

– допускается устройство функционально оправданных участков сплошного ограждения (в местах интенсивного движения транспорта, размещения септиков, мусорных площадок и других).

– по взаимному согласию смежных землепользователей допускается устройство сплошных ограждений из качественных и эстетически выполненных элементов. При общей толщине конструкции ограждения до 100 мм ограждение допускается устанавливать по центру межевой границы участка, при большей толщине конструкции - смещать в сторону участка инициатора ограждения на величину превышения указанной нормы.

18) До границы смежного земельного участка расстояния по санитарно-бытовым требованиям должны быть не менее:

– от стволов высокорослых деревьев - 4 м;

– от среднерослых - 2 м;

– от кустарника - 1 м.

19) На земельных участках содержание скота и птицы допускается лишь в районах усадебной застройки с участком размером не менее 0,1 га. На участках предусматриваются хозяйственные постройки для содержания скота и птицы, хранения кормов, инвентаря, топлива и других хозяйственных нужд, бани, а также - хозяйственные

подъезды и скотопрогоны.

20) Расстояния от помещений и выгулов (вольеров, навесов, загонов) для содержания и разведения животных до окон жилых помещений и кухонь должны быть не менее указанных в таблице 1:

Таблица 1

Нормативный разрыв	Поголовье (шт.), не более						
	свиньи	коровы, бычки	овцы, козы	кролики-матки	птица	лошади	нутрии, песцы
10 м	5	5	10	10	30	5	5
20 м	8	8	15	20	45	8	8
30 м	10	10	20	30	60	10	10
40 м	15	15	25	40	75	15	15

В сельских населенных пунктах размещаемые в пределах жилой зоны группы сараев должны содержать не более 30 блоков каждая.

21) Сарай для скота и птицы должны быть на расстояниях от окон жилых помещений дома не меньших, чем указанные в таблице 2:

Таблица 2

Количество блоков группы сараев	Расстояние, м
до 2	15
Свыше 2 до 8	25
Свыше 8 до 30	50

Площадь застройки заблокированных сараев не должна превышать 800 кв. м.

Расстояния от сараев для скота и птицы до шахтных колодцев должно быть не менее 50 м.

22) Постройки для содержания скота и птицы необходимо пристраивать к домам при изоляции их от жилых комнат не менее чем тремя подсобными помещениями; помещения для скота и птицы должны иметь изолированный наружный вход, расположенный не ближе 7 м от входа в дом.

23) Коэффициент использования земельного участка:

– в границах территории жилой застройки индивидуальными домами усадебного типа – 0,4.

– в границах территории застройки жилыми домами блокированного типа – 0,8 – 1,6.

24) Хозяйственные площадки в сельской жилой зоне предусматриваются на приусадебных участках (кроме площадок для мусоросборников, размещенных из расчета 1 контейнер на 10 домов), но не далее чем 100 м от входа в дом.

25) Изменение общего рельефа приусадебного участка, осуществляемое путем выемки или насыпи, ведущее к изменению существующей водоотводной (дренажной) системы, к заболачиванию (переувлажнению) смежных участков или нарушению иных законных прав их владельцев, не допускается. При необходимости изменения рельефа должны быть выполнены мероприятия по недопущению возможных негативных последствий.

26) Вспомогательные строения, за исключением гаражей, размещать со стороны улиц не допускается.

27) Должны соблюдаться противопожарные требования в соответствии с действующим законодательством Российской Федерации.

28) Обеспечение доступности объектов социальной инфраструктуры для инвалидов и других маломобильных групп населения должны соблюдаться в соответствии с действующим законодательством Российской Федерации.

Примечание:

Минимальные отступы от красной линии, от границ земельного участка установлены настоящим регламентом до контура наземного типа (строящегося,

реконструируемого, построенного, эксплуатируемого) объекта, образуемого проекцией на горизонтальную плоскость конструктивных элементов объекта недвижимости, расположенных на уровне земли.

Суммарная общая площадь зданий, строений, сооружений, которые разрешается построить на земельном участке, определяется умножением значения коэффициента использования территории на показатель площади земельного участка.

Кроме газона и деревьев на территории озеленения могут быть высажены многолетние кустарниковые растения, а также прочие декоративные растения, не представляющие угрозу жизнедеятельности человека.

В площадь озеленения не включаются: детские и спортивные площадки, площадки для отдыха взрослого населения, проезды, тротуары, парковочные места, в том числе с использованием газонной решетки (георешетки).

При выдаче разрешений на строительство объектов капитального строительства не допускается размещение нормативных площадок благоустройства многоквартирных жилых домов, а также парковок на территории, предусмотренной для размещения объектов, указанных в перечне видов объектов, утвержденном постановлением Правительства Российской Федерации от 3 декабря 2014 года № 1300, размещение которых может осуществляться на землях или земельных участках, находящихся в государственной или муниципальной собственности, без предоставления земельных участков и установления сервитутов.

Ограничения использования земельных участков и окс:

Не допускается размещение хозяйственных построек со стороны улиц, за исключением гаражей. При проектировании и строительстве в зонах затопления необходимо предусматривать инженерную защиту от затопления и подтопления зданий.

Предприятия обслуживания допускается размещать в отдельно стоящих нежилых строениях или встроенно-пристроенных к жилому дому нежилых помещениях с изолированными от жилой части дома входами.

Запрещается размещение объектов, оказывающих негативное воздействие на окружающую среду и здоровье населения (рентгеноустановок, магазинов стройматериалов, москательного-химических товаров и т. п.).

Ж – 1 Б. Зона застройки индивидуальными жилыми домами с содержанием домашнего скота и птицы;

Зона индивидуальной жилой застройки Ж-1 Б выделена для обеспечения правовых, социальных, культурных, бытовых условий формирования жилых районов из отдельно стоящих индивидуальных жилых домов усадебного типа с возможностью ведения личного подсобного хозяйства, а также с минимально разрешенным набором услуг местного значения.

Наименование вида разрешенного использования земельного участка	Описание вида разрешенного использования земельного участка	Код (числовое обозначение) вида разрешенного использования земельного участка
ОСНОВНЫЕ ВИДЫ РАЗРЕШЕННОГО ИСПОЛЬЗОВАНИЯ ЗЕМЕЛЬНЫХ УЧАСТКОВ		

<p>Для индивидуального жилищного строительства</p>	<p>Размещение жилого дома (отдельно стоящего здания количеством надземных этажей не более чем три, высотой не более двадцати метров, которое состоит из комнат и помещений вспомогательного использования, предназначенных для удовлетворения гражданами бытовых и иных нужд, связанных с их проживанием в таком здании, не предназначенного для раздела на самостоятельные объекты недвижимости); выращивание сельскохозяйственных культур; размещение индивидуальных гаражей и хозяйственных построек</p>	<p>2.1</p>
<p>Для ведения личного подсобного хозяйства (приусадебный земельный участок)</p>	<p>Размещение жилого дома, указанного в описании вида разрешенного использования с кодом 2.1; производство сельскохозяйственной продукции; размещение гаража и иных вспомогательных сооружений; содержание сельскохозяйственных животных</p>	<p>2.2</p>
<p>Блокированная жилая застройка</p>	<p>Размещение жилого дома, имеющего одну или несколько общих стен с соседними жилыми домами (количеством этажей не более чем три, при общем количестве совмещенных домов не более десяти и каждый из которых предназначен для проживания одной семьи, имеет общую стену (общие стены) без проемов с соседним домом или соседними домами, расположен на отдельном земельном участке и имеет выход на территорию общего пользования (жилые дома блокированной застройки); разведение декоративных и плодовых деревьев, овощных и ягодных культур; размещение индивидуальных гаражей и иных вспомогательных сооружений; обустройство спортивных и детских площадок, площадок для отдыха</p>	<p>2.3</p>
<p>Магазины</p>	<p>Размещение объектов капитального строительства, предназначенных для продажи товаров, торговая площадь которых составляет до 5000 кв. м</p>	<p>4.4</p>
<p>Общественное питание</p>	<p>Размещение объектов капитального строительства в целях устройства мест общественного питания за плату (рестораны, кафе, столовые, закусочные, бары)</p>	<p>4.6</p>

Здравоохранение	Размещение объектов капитального строительства, предназначенных для оказания гражданам медицинской помощи (поликлиники, фельдшерские пункты, больницы и пункты здравоохранения, родильные дома, центры матери и ребенка, диагностические центры, санатории и профилактории, обеспечивающие оказание услуги по лечению)	3.4
ВСПОМОГАТЕЛЬНЫЕ ВИДЫ РАЗРЕШЕННОГО ИСПОЛЬЗОВАНИЯ ЗЕМЕЛЬНЫХ УЧАСТКОВ		
Предоставление коммунальных услуг	Размещение зданий и сооружений, обеспечивающих поставку воды, тепла, электричества, газа, отвод канализационных стоков, очистку и уборку объектов недвижимости (котельных, водозаборов, очистных сооружений, насосных станций, водопроводов, линий электропередач, трансформаторных подстанций, газопроводов, линий связи, телефонных станций, канализаций, стоянок, гаражей и мастерских для обслуживания уборочной и аварийной техники, сооружений, необходимых для сбора и плавки снега)	3.1.1
Ведение садоводства	Осуществление отдыха и (или) выращивания гражданами для собственных нужд сельскохозяйственных культур; размещение для собственных нужд садового дома, жилого дома, указанного в описании вида разрешенного использования с кодом 2.1, хозяйственных построек и гаражей	13.2
Земельные участки (территории) общего пользования	Земельные участки общего пользования. Содержание данного вида разрешенного использования включает в себя содержание видов разрешенного использования с кодами 12.0.1 - 12.0.2	12.0

Историко-культурная деятельность	Сохранение и изучение объектов культурного наследия народов Российской Федерации (памятников истории и культуры), в том числе: объектов археологического наследия, достопримечательных мест, мест бытования исторических промыслов, производств и ремесел, недействующих военных и гражданских захоронений, объектов культурного наследия, хозяйственная деятельность, являющаяся историческим промыслом или ремеслом, а также хозяйственная деятельность, обеспечивающая познавательный туризм	9.3
УСЛОВНО РАЗРЕШЕННЫЕ ВИДЫ ИСПОЛЬЗОВАНИЯ ЗЕМЕЛЬНЫХ УЧАСТКОВ		
Малозэтажная многоквартирная жилая застройка	Размещение малоэтажных многоквартирных домов (многоквартирные дома высотой до 4 этажей, включая мансардный); обустройство спортивных и детских площадок, площадок для отдыха; размещение объектов обслуживания жилой застройки во встроенных, пристроенных и встроенно-пристроенных помещениях малоэтажного многоквартирного дома, если общая площадь таких помещений в малоэтажном многоквартирном доме не составляет более 15% общей площади помещений дома	2.1.1
Бытовое обслуживание	Размещение объектов капитального строительства, предназначенных для оказания населению или организациям бытовых услуг (мастерские мелкого ремонта, ателье, бани, парикмахерские, прачечные, химчистки, похоронные бюро)	3.3
Социальное обслуживание	Размещение зданий, предназначенных для оказания гражданам социальной помощи. Содержание данного вида разрешенного использования включает в себя содержание видов разрешенного использования с кодами 3.2.1 - 3.2.4	3.2

Дошкольное, начальное и среднее общее образование	Размещение объектов капитального строительства, предназначенных для просвещения, дошкольного, начального и среднего общего образования (детские ясли, детские сады, школы, лицеи, гимназии, художественные, музыкальные школы, образовательные кружки и иные организации, осуществляющие деятельность по воспитанию, образованию и просвещению, в том числе зданий, спортивных сооружений, предназначенных для занятия обучающихся физической культурой и спортом)	3.5.1
Амбулаторно-поликлиническое обслуживание	Размещение объектов капитального строительства, предназначенных для оказания гражданам амбулаторно-поликлинической медицинской помощи (поликлиники, фельдшерские пункты, пункты здравоохранения, центры матери и ребенка, диагностические центры, молочные кухни, станции донорства крови, клинические лаборатории)	3.4.1
Обеспечение занятий спортом в помещениях	Размещение спортивных клубов, спортивных залов, бассейнов, физкультурно-оздоровительных комплексов в зданиях и сооружениях	5.1.2
Площадки для занятий спортом	Размещение площадок для занятия спортом и физкультурой на открытом воздухе (физкультурные площадки, беговые дорожки, поля для спортивной игры)	5.1.3
Религиозное использование	Размещение зданий и сооружений религиозного использования. Содержание данного вида разрешенного использования включает в себя содержание видов разрешенного использования с кодами 3.7.1-3.7.2	3.7

Предельные (минимальные и (или) максимальные) размеры земельных участков и предельные параметры разрешенного строительства, реконструкции объектов капитального строительства:

- 1) минимальная (максимальная) площадь земельных участков:
 - для индивидуальных жилых домов усадебного типа – 600-5000 кв. м;
 - для блокированных односемейных жилых домов – 400-5000 кв. м;
 - для многоквартирных малоэтажных жилых домов – 800-5000 кв.м;
 - для объектов торговли и обслуживания– 300 -2500 кв. м;
 - для ведения личного подсобного хозяйства– 500 - 5000 кв. м (при ширине земельных участков вдоль фронта улицы (проезда))- не менее 12 м;
- 2) минимальная (максимальная) ширина земельных участков вдоль фронта улицы

(проезда) – 16 - 32 м;

3) максимальное количество надземных этажей зданий – 3 этажа (или 2 этажа с возможностью использования дополнительно мансардного этажа);

4) максимальная высота зданий от уровня земли до верха перекрытия последнего этажа (или конька кровли) - 12 м;

5) максимальный процент застройки участка - 60%;

6) минимальный отступ строений от фасадной границы земельного участка не менее чем на - 5 м, от границы земельного участка со стороны проезда не менее чем на -3 м.

7) Расстояние от хозяйственных построек до фасадной границы земельного участка и до границы земельного участка со стороны проезда должно быть не менее - 5 м.

8) минимальный отступ от границ соседнего участка до жилого дома - 1 м;

9) минимальный отступ от границ соседнего участка до вспомогательных строений (бани, гаражи и др.) - 1 м;

10) расстояние от окон жилых комнат до стен соседнего дома и хозяйственных построек (сарая, гаража, бани), расположенных на соседних земельных участках, должно быть не менее - 6 м.

11) минимальный отступ от границ соседнего участка до построек для содержания и разведения домашнего скота и птицы – 4 м;

12) процент застройки подземной части земельного участка не регламентируется;

13) минимальный процент озеленения земельного участка – 15%, за исключением земельных участков с видом разрешенного использования «Для индивидуального жилищного строительства», «Для ведения личного подсобного хозяйства», для которых минимальный процент озеленения не подлежит установлению, минимальный процент озеленения земельного участка для объектов общественно-делового назначения – 30%,;

14) коэффициент использования территории в зависимости от типа застройки устанавливается настоящим регламентом в следующих значениях:

Тип застройки	Предельное количество надземных этажей (этажность)	Минимальный коэффициент использования территории	Максимальный коэффициент использования территории
Малозэтажные многоквартирные жилые дома	4 этажа	0,1	0,8
Объекты, допустимые к размещению на земельных участках с видом разрешенного использования «Обслуживание жилой застройки»	3 этажа	0,4	1,2

Для иных типов застройки в границах данной территориальной зоны коэффициент использования территории не подлежит установлению.

15) септики:

- минимальный отступ от границы соседнего земельного участка – не менее 1м,

- водонепроницаемые – на расстоянии не менее 5 м от фундамента построек,

- фильтрующие – на расстоянии не менее 8м от фундамента построек;

16) размещение навесов должно осуществляться с учетом противопожарных требований и соблюдения нормативной продолжительности инсоляции придомовых

территорий и жилых помещений. Кроме того, устройство навесов не должно ущемлять законных интересов соседних домовладельцев, в части водоотведения атмосферных осадков с кровли навесов, при устройстве навесов минимальный отступ от границы участка – 1 м.

17) Все жилые дома и хозяйственные постройки должны быть обеспечены системами водоотведения с кровли, с целью предотвращения подтопления соседних земельных участков и строений. Допускается не выполнять организованный сток воды с кровли при условии, когда смежные земельные участки находятся на одном уровне и между строениями, расположенными на соседних земельных участках расстояние не менее 4 м.

18) требования к ограждению земельных участков:

– ограждения земельных участков со стороны улицы должны выполняться в соответствии с требованиями, утвержденными органами местного самоуправления и согласованными органом, уполномоченным в области архитектуры и градостроительства;

– высота ограждения земельных участков должна быть не более 2 метров;

– ограждения между смежными земельными участками должны быть проветриваемыми на высоту не менее 0,5 м от уровня земли;

– характер ограждения и его высота со стороны улиц должны быть

выдержаны в едином стиле как минимум на протяжении одного квартала с обеих сторон улицы.

– допускается устройство функционально оправданных участков сплошного ограждения (в местах интенсивного движения транспорта, размещения септиков, мусорных площадок и других).

– по взаимному согласию смежных землепользователей допускается устройство сплошных ограждений из качественных и эстетически выполненных элементов. При общей толщине конструкции ограждения до 100 мм ограждение допускается устанавливать по центру межевой границы участка, при большей толщине конструкции - смещать в сторону участка инициатора ограждения на величину превышения указанной нормы.

19) До границы смежного земельного участка расстояния по санитарно-бытовым и зооветеринарным требованиям должны быть не менее:

– от постройки для содержания скота и птицы - 4 м;

– от стволов высокорослых деревьев - 4 м;

– от среднерослых - 2 м;

– от кустарника - 1 м.

20) На земельных участках содержание скота и птицы допускается лишь в районах усадебной застройки с участком размером не менее 0,1 га. На участках предусматриваются хозяйственные постройки для содержания скота и птицы, хранения кормов, инвентаря, топлива и других хозяйственных нужд, бани, а также - хозяйственные подъезды и скотопрогоны.

21) Расстояния от помещений и выгулов (вольеров, навесов, загонов) для содержания и разведения животных до окон жилых помещений и кухонь должны быть не менее указанных в таблице 1:

Таблица 1

Нормативный разрыв	Поголовье (шт.), не более						
	свиньи	коровы, бычки	овцы, козы	кролики-матки	птица	лошади	нутрии, песцы
10 м	5	5	10	10	30	5	5
20 м	8	8	15	20	45	8	8
30 м	10	10	20	30	60	10	10
40 м	15	15	25	40	75	15	15

В сельских населенных пунктах размещаемые в пределах жилой зоны группы сараев должны содержать не более 30 блоков каждая.

22) Сараи для скота и птицы должны быть на расстояниях от окон жилых помещений дома не меньших, чем указанные в таблице 2:

Таблица 2

Количество блоков группы сараев	Расстояние, м
до 2	15
Свыше 2 до 8	25
Свыше 8 до 30	50

Площадь застройки сблокированных сараев не должна превышать 800 кв. м.

Расстояния от сараев для скота и птицы до шахтных колодцев должно быть не менее 50 м.

23) Постройки для содержания скота и птицы необходимо пристраивать к домам при изоляции их от жилых комнат не менее чем тремя подсобными помещениями; помещения для скота и птицы должны иметь изолированный наружный вход, расположенный не ближе 7 м от входа в дом.

24) Коэффициент использования земельного участка:

– в границах территории жилой застройки индивидуальными домами усадебного типа – 0,4.

– в границах территории застройки жилыми домами блокированного типа – 0,8 – 1,6.

25) Хозяйственные площадки в сельской жилой зоне предусматриваются на приусадебных участках (кроме площадок для мусоросборников, размещенных из расчета 1 контейнер на 10 домов), но не далее чем 100 м от входа в дом.

26) Должны соблюдаться противопожарные требования в соответствии с действующим законодательством Российской Федерации.

27) Обеспечение доступности объектов социальной инфраструктуры для инвалидов и других маломобильных групп населения должны соблюдаться в соответствии с пунктом действующим законодательством Российской Федерации.

Примечание:

Минимальные отступы от красной линии, от границ земельного участка установлены настоящим регламентом до контура наземного типа (строящегося, реконструируемого, построенного, эксплуатируемого) объекта, образуемого проекцией на горизонтальную плоскость конструктивных элементов объекта недвижимости, расположенных на уровне земли.

Суммарная общая площадь зданий, строений, сооружений, которые разрешается построить на земельном участке, определяется умножением значения коэффициента использования территории на показатель площади земельного участка.

Кроме газона и деревьев на территории озеленения могут быть высажены многолетние кустарниковые растения, а также прочие декоративные растения, не представляющие угрозу жизнедеятельности человека.

В площадь озеленения не включаются: детские и спортивные площадки, площадки для отдыха взрослого населения, проезды, тротуары, парковочные места, в том числе с использованием газонной решетки (георешетки).

При выдаче разрешений на строительство объектов капитального строительства не допускается размещение нормативных площадок благоустройства многоквартирных жилых домов, а также парковок на территории, предусмотренной для размещения объектов, указанных в перечне видов объектов, утвержденном постановлением Правительства Российской Федерации от 3 декабря 2014 года № 1300, размещение которых может осуществляться на землях или земельных участках, находящихся в государственной или муниципальной собственности, без предоставления земельных участков и установления сервитутов.

Изменение общего рельефа участка, осуществляемое путем выемки или насыпи, ведущее к изменению существующей водоотводной (дренажной) системы, к заболачиванию (переувлажнению) смежных участков или нарушению иных законных прав их владельцев, не допускается. При необходимости изменения рельефа должны быть выполнены мероприятия по недопущению возможных негативных последствий.

Все строения должны быть обеспечены системами водоотведения с кровли с целью предотвращения подтопления соседних земельных участков и строений.

Отмостка объектов должна располагаться в пределах отведенного (предоставленного) земельного участка. Отмостка зданий должна быть не менее 0,8 м. Уклон отмостки рекомендуется принимать не менее 10 % в сторону от здания.

Ограничения использования земельных участков и окс:

Ограничение по разведению домашнего скота и птицы: свиньи - до 3-х голов, лошади и коровы – до 3-х голов, кролики и нутрии - до 50 голов, птица домашняя - до 100 голов.

Не допускается размещение хозяйственных построек со стороны улиц, за исключением гаражей. При проектировании и строительстве в зонах затопления необходимо предусматривать инженерную защиту от затопления и подтопления зданий. Предприятия обслуживания допускается размещать в отдельно стоящих нежилых строениях или встроенно-пристроенных к жилому дому нежилых помещениях с изолированными от жилой части дома входами.

Запрещается размещение объектов, оказывающих негативное воздействие на окружающую среду и здоровье населения (рентгеноустановок, магазинов стройматериалов, москательного-химических товаров и т.п.).

Ж – МЗ. Зона застройки малоэтажными жилыми домами

Зона малоэтажной смешанной жилой застройки Ж – МЗ выделена для формирования жилых районов с размещением жилых домов коттеджного типа, блокированных односемейных домов с приквартирными участками, многоквартирных малоэтажных жилых домов не выше 3 этажей, с минимально разрешенным набором услуг местного значения.

Наименование вида разрешенного использования земельного участка	Описание вида разрешенного использования земельного участка	Код (числовое обозначение) вида разрешенного использования земельного участка
ОСНОВНЫЕ ВИДЫ РАЗРЕШЕННОГО ИСПОЛЬЗОВАНИЯ ЗЕМЕЛЬНЫХ УЧАСТКОВ		
Для индивидуального жилищного строительства	Размещение жилого дома (отдельно стоящего здания количеством надземных этажей не более чем три, высотой не более двадцати метров, которое состоит из комнат и помещений вспомогательного использования, предназначенных для удовлетворения гражданами бытовых и иных нужд, связанных с их проживанием в таком здании, не предназначенного для раздела	2.1

	на самостоятельные объекты недвижимости);	
Малоэтажная многоквартирная жилая застройка	Размещение малоэтажных многоквартирных домов (многоквартирные дома высотой до 4 этажей, включая мансардный); обустройство спортивных и детских площадок, площадок для отдыха; размещение объектов обслуживания жилой застройки во встроенных, пристроенных и встроенно-пристроенных помещениях малоэтажного многоквартирного дома, если общая площадь таких помещений в малоэтажном многоквартирном доме не составляет более 15% общей площади помещений дома	2.1.1
Блокированная жилая застройка	Размещение жилого дома, имеющего одну или несколько общих стен с соседними жилыми домами (количеством этажей не более чем три, при общем количестве совмещенных домов не более десяти и каждый из которых предназначен для проживания одной семьи, имеет общую стену (общие стены) без проемов с соседним домом или соседними домами, расположен на отдельном земельном участке и имеет выход на территорию общего пользования (жилые дома блокированной застройки); разведение декоративных и плодовых деревьев, овощных и ягодных культур; размещение индивидуальных гаражей и иных вспомогательных сооружений; обустройство спортивных и детских площадок, площадок для отдыха	2.3
Магазины	Размещение объектов капитального строительства, предназначенных для продажи товаров, торговая площадь которых составляет до 5000 кв. м	4.4
Дошкольное, начальное и среднее общее образование	Размещение объектов капитального строительства, предназначенных для просвещения, дошкольного, начального и среднего общего образования (детские ясли, детские сады, школы, лицеи,	3.5.1

	гимназии, художественные, музыкальные школы, образовательные кружки и иные организации, осуществляющие деятельность по воспитанию, образованию и просвещению, в том числе зданий, спортивных сооружений, предназначенных для занятия обучающихся физической культурой и спортом)	
Здравоохранение	Размещение объектов капитального строительства, предназначенных для оказания гражданам медицинской помощи (поликлиники, фельдшерские пункты, больницы и пункты здравоохранения, родильные дома, центры матери и ребенка, диагностические центры, санатории и профилактории, обеспечивающие оказание услуги по лечению)	3.4
Общественное питание	Размещение объектов капитального строительства в целях устройства мест общественного питания за плату (рестораны, кафе, столовые, закусочные, бары)	4.6
Бытовое обслуживание	Размещение объектов капитального строительства, предназначенных для оказания населению или организациям бытовых услуг (мастерские мелкого ремонта, ателье, бани, парикмахерские, прачечные, химчистки, похоронные бюро)	3.3
ВСПОМОГАТЕЛЬНЫЕ ВИДЫ РАЗРЕШЕННОГО ИСПОЛЬЗОВАНИЯ ЗЕМЕЛЬНЫХ УЧАСТКОВ		
Предоставление коммунальных услуг	Размещение зданий и сооружений, обеспечивающих поставку воды, тепла, электричества, газа, отвод канализационных стоков, очистку и уборку объектов недвижимости (котельных, водозаборов, очистных сооружений, насосных станций, водопроводов, линий электропередач, трансформаторных подстанций, газопроводов, линий связи, телефонных станций, канализаций, стоянок, гаражей и мастерских для обслуживания уборочной и аварийной техники, сооружений, необходимых для сбора и плавки снега)	3.1.1

Ведение садоводства	Осуществление отдыха и (или) выращивания гражданами для собственных нужд сельскохозяйственных культур; размещение для собственных нужд садового дома, жилого дома, указанного в описании вида разрешенного использования с кодом 2.1, хозяйственных построек и гаражей	13.2
Земельные участки (территории) общего пользования	Земельные участки общего пользования. Содержание данного вида разрешенного использования включает в себя содержание видов разрешенного использования с кодами 12.0.1 - 12.0.2	12.0
Историко-культурная деятельность	Сохранение и изучение объектов культурного наследия народов Российской Федерации (памятников объектов археологического истории и культуры), в том числе: наследия, достопримечательных мест, мест бытования исторических промыслов, производств и ремесел, недействующих военных и гражданских захоронений, объектов культурного наследия, хозяйственная деятельность, являющаяся историческим промыслом или ремеслом, а также хозяйственная деятельность, обеспечивающая познавательный туризм	9.3
УСЛОВНО РАЗРЕШЕННЫЕ ВИДЫ ИСПОЛЬЗОВАНИЯ ЗЕМЕЛЬНЫХ УЧАСТКОВ		
Социальное обслуживание	Размещение зданий, предназначенных для оказания гражданам социальной помощи. Содержание данного вида разрешенного использования включает в себя содержание видов разрешенного использования с кодами 3.2.1 - 3.2.4	3.2
Дошкольное, начальное и среднее общее образование	Размещение объектов капитального строительства, предназначенных для просвещения, дошкольного, начального и среднего общего образования (детские ясли, детские сады, школы, лицеи, гимназии, художественные, музыкальные школы, образовательные кружки и иные организации, осуществляющие деятельность по воспитанию, образованию и просвещению, в том числе зданий, спортивных сооружений, предназначенных для занятия обучающихся физической культурой и спортом)	3.5.1

Амбулаторно-поликлиническое обслуживание	Размещение объектов капитального строительства, предназначенных для оказания гражданам амбулаторно-поликлинической медицинской помощи (поликлиники, фельдшерские пункты, пункты здравоохранения, центры матери и ребенка, диагностические центры, молочные кухни, станции донорства крови, клинические лаборатории)	3.4.1
Религиозное использование	Размещение зданий и сооружений религиозного использования. Содержание данного вида разрешенного использования включает в себя содержание видов разрешенного использования с кодами 3.7.1-3.7.2	3.7

Пределные (минимальные и (или) максимальные) размеры земельных участков и предельные параметры разрешенного строительства, реконструкции объектов капитального строительства:

- 1) минимальная (максимальная) площадь земельных участков:
 - отдельно стоящие жилые дома коттеджного типа на одну семью в 1-3 этажа – 400 - 5000 кв. м;
 - блокированные жилые дома не выше 3 этажей – 400 - 5000 кв. м;
 - многоквартирные малоэтажные жилые дома не выше 3 этажей – 800-5000 кв.м;
 - многоквартирные среднетажные жилые дома 4 - 5 этажей – 800-5000 кв.м;
 - для объектов торговли и обслуживания – 400 - 2500 кв. м;
- 2) минимальная (максимальная) ширина земельных участков вдоль фронта улицы (проезда) – 16 - 32 м;
- 3) максимальное количество надземных этажей зданий - 3 этажа (основные виды разрешенного использования недвижимости), - 5 этажей (условно разрешенные виды использования);
- 4) максимальная высота зданий - 12 м (основные виды разрешенного использования недвижимости), - 18 м (условно разрешенные виды использования);
- 5) максимальный процент застройки участка - 60%;
- 6) минимальный отступ строений от фасадной границы земельного участка не менее чем на - 5 м, от границы земельного участка со стороны проезда не менее чем на -3 м.
- 7) Расстояние от хозяйственных построек до фасадной границы земельного участка и до границы земельного участка со стороны проезда должно быть не менее - 5 м.
- 8) процент застройки подземной части земельного участка не регламентируется;
- 9) минимальный процент озеленения земельного участка – 15%, за исключением земельных участков с видом разрешенного использования «Для индивидуального жилищного строительства», «Для ведения личного подсобного хозяйства», для которых минимальный процент озеленения не подлежит установлению, минимальный процент озеленения земельного участка для объектов общественно-делового назначения – 30%,;
- 10) коэффициент использования территории в зависимости от типа застройки устанавливается настоящим регламентом в следующих значениях:

Тип застройки	Предельное количество надземных этажей (этажность)	Минимальный коэффициент использования территории	Максимальный коэффициент использования территории
Малоэтажные многоквартирные жилые дома	4 этажа	0,1	0,8
Объекты, допустимые к размещению на земельных участках с видом разрешенного использования «Обслуживание жилой застройки»	3 этажа	0,4	1,2

Для иных типов застройки в границах данной территориальной зоны коэффициент использования территории не подлежит установлению.

11) минимальный отступ от границ соседнего участка до жилого дома - 1 м;

12) минимальный отступ от границ соседнего участка до вспомогательных строений (бани, гаражи и др.) - 1 м;

13) расстояние от окон жилых комнат до стен соседнего дома и хозяйственных построек (сарая, гаража, бани), расположенных на соседних земельных участках, должно быть не менее - 6 м.

14) До границы смежного земельного участка расстояния по санитарно-бытовым и зооветеринарным требованиям должны быть не менее:

– от стволов высокорослых деревьев - 4 м;

– от среднерослых - 2 м;

– от кустарника - 1 м.

15) Минимально допустимое расстояние от окон жилых и общественных зданий до площадок:

– для игр детей дошкольного и младшего школьного возраста - не менее 12 м;

– для отдыха взрослого населения - не менее 10 м;

– для занятий физкультурой, в зависимости от шумовых характеристик (наибольшие значения принимаются для хоккейных и футбольных площадок, наименьшие - для площадок для настольного тенниса), - 10 - 40 м;

– для хозяйственных целей - не менее 20 м;

– для выгула собак - не менее 40 м;

16) Расстояния от площадок для сушки белья не нормируются, расстояния от площадок для мусоросборников до физкультурных площадок, площадок для игр детей и отдыха взрослых должны быть не менее 20 м, а расстояния от площадок для хозяйственных целей до наиболее удаленного входа в жилое здание - не более 100 м для домов с мусоропроводами и не более 50 м для домов без мусоропроводов.

17) Мусороудаление с территорий малоэтажной жилой застройки следует проводить путем вывозки бытового мусора от площадок с контейнерами, расстояние от которых до границ участков жилых домов, детских учреждений, озелененных площадок следует устанавливать не менее 50 м, но не более 100 м.

18) На территории малоэтажной жилой застройки следует предусматривать 100-процентную обеспеченность машино-местами для хранения и парковки легковых автомобилей, мотоциклов, мопедов. Размещение других видов транспортных средств возможно по согласованию с органами местного самоуправления.

19) При устройстве гаражей (в том числе пристроенных) в цокольном, подвальном

этажах двухквартирных и блокированных домов допускается их проектирование без соблюдения нормативов расчета стоянок автомобилей.

20) Коэффициент использования земельного участка:

– в границах территории жилой застройки индивидуальными домами усадебного типа – 0,4.

– в границах территории застройки жилыми домами блокированного типа – 0,8 – 1,6.

– в границах территории многоквартирной жилой застройки – 0,8.

21) Вспомогательные строения, за исключением гаражей, размещать со стороны улиц не допускается.

22) На территории малоэтажной застройки для жителей многоквартирных домов хозяйственные постройки для скота и птицы могут выделяться за пределами жилых образований. Для многоквартирных домов допускается устройство встроенных или отдельно стоящих коллективных хранилищ сельскохозяйственных продуктов, площадь которых определяется градостроительным планом земельного участка.

23) Должны соблюдаться противопожарные требования в соответствии с пунктом действующим законодательством Российской Федерации.

24) Обеспечение доступности объектов социальной инфраструктуры для инвалидов и других маломобильных групп населения должны соблюдаться в соответствии с пунктом действующим законодательством Российской Федерации.

Примечание:

Минимальные отступы от границ земельного участка установлены настоящим регламентом до контура наземного типа (строящегося, реконструируемого, построенного, эксплуатируемого) объекта, образуемого проекцией на горизонтальную плоскость конструктивных элементов объекта недвижимости, расположенных на уровне земли.

Суммарная общая площадь зданий, строений, сооружений, которые разрешается построить на земельном участке, определяется умножением значения коэффициента использования территории на показатель площади земельного участка.

Кроме газона и деревьев на территории озеленения могут быть высажены многолетние кустарниковые растения, а также прочие декоративные растения, не представляющие угрозу жизнедеятельности человека.

В площадь озеленения не включаются: детские и спортивные площадки, площадки для отдыха взрослого населения, проезды, тротуары, парковочные места, в том числе с использованием газонной решетки (георешетки).

Изменение общего рельефа участка, осуществляемое путем выемки или насыпи, ведущее к изменению существующей водоотводной (дренажной) системы, к заболачиванию (переувлажнению) смежных участков или нарушению иных законных прав их владельцев, не допускается. При необходимости изменения рельефа должны быть выполнены мероприятия по недопущению возможных негативных последствий.

Все строения должны быть обеспечены системами водоотведения с кровли с целью предотвращения подтопления соседних земельных участков и строений.

Отмостка объектов должна располагаться в пределах отведенного (предоставленного) земельного участка. Отмостка зданий должна быть не менее 0,8 м. Уклон отмостки рекомендуется принимать не менее 10 % в сторону от здания.

Ограничения использования земельных участков и окс:

Не допускается размещение хозяйственных построек со стороны улиц, за исключением гаражей. При проектировании и строительстве в зонах затопления необходимо предусматривать инженерную защиту от затопления и подтопления зданий.

Ж – ЛПХ. Зона личного подсобного хозяйства

Зона Ж – ЛПХ выделена для ведения личного подсобного хозяйства используются

предоставленный и (или) приобретенный для этих целей земельный участок, жилой дом, производственные, бытовые и иные здания, строения и сооружения, в том числе теплицы, а также сельскохозяйственные животные, пчелы и птица, сельскохозяйственная техника, инвентарь, оборудование, транспортные средства и иное имущество, принадлежащее на праве собственности или ином праве гражданам, ведущим личное подсобное хозяйство.

Правовое регулирование ведения гражданами личного подсобного хозяйства осуществляется в соответствии с Конституцией Российской Федерации, Земельным кодексом Российской Федерации, Федеральным законом "О личном подсобном хозяйстве", другими федеральными законами, иными правовыми актами Российской Федерации, а также Законом Краснодарского края от 7 июня 2004 года N 721-КЗ "О государственной поддержке развития личных подсобных хозяйств на территории Краснодарского края", иными принимаемыми в соответствии с ними законами и иными нормативными правовыми актами Краснодарского края и органов местного самоуправления.

Наименование вида разрешенного использования земельного участка	Описание вида разрешенного использования земельного участка	Код (числовое обозначение) вида разрешенного использования земельного участка
ОСНОВНЫЕ ВИДЫ РАЗРЕШЕННОГО ИСПОЛЬЗОВАНИЯ ЗЕМЕЛЬНЫХ УЧАСТКОВ		
Для ведения личного подсобного хозяйства (приусадебный земельный участок)	Размещение жилого дома, указанного в описании вида разрешенного использования с кодом 2.1; производство сельскохозяйственной продукции; размещение гаража и иных вспомогательных сооружений; содержание сельскохозяйственных животных	2.2
ВСПОМОГАТЕЛЬНЫЕ ВИДЫ РАЗРЕШЕННОГО ИСПОЛЬЗОВАНИЯ ЗЕМЕЛЬНЫХ УЧАСТКОВ		
Предоставление коммунальных услуг	Размещение зданий и сооружений, обеспечивающих поставку воды, тепла, электричества, газа, отвод канализационных стоков, очистку и уборку объектов недвижимости (котельных, водозаборов, очистных сооружений, насосных станций, водопроводов, линий электропередач, трансформаторных подстанций, газопроводов, линий связи, телефонных станций, канализаций, стоянок, гаражей и мастерских для обслуживания уборочной и аварийной техники, сооружений, необходимых для сбора и плавки снега)	3.1.1
Ведение садоводства	Осуществление отдыха и (или) выращивания гражданами для собственных нужд сельскохозяйственных культур; размещение	13.2

	для собственных нужд садового дома, жилого дома, указанного в описании вида разрешенного использования с кодом 2.1, хозяйственных построек и гаражей	
Историко-культурная деятельность	Сохранение и изучение объектов культурного наследия народов Российской Федерации (памятников истории и культуры), в том числе: объектов археологического наследия, достопримечательных мест, мест бытования деятельность, являющаяся исторических промыслов, производств и ремесел, недействующих военных и гражданских захоронений, объектов культурного наследия, хозяйственная историческим промыслом или ремеслом, а также хозяйственная деятельность, обеспечивающая познавательный туризм	9.3
УСЛОВНО РАЗРЕШЕННЫЕ ВИДЫ ИСПОЛЬЗОВАНИЯ ЗЕМЕЛЬНЫХ УЧАСТКОВ		
Амбулаторное ветеринарное обслуживание	Размещение объектов капитального строительства, предназначенных для оказания ветеринарных услуг без содержания животных	3.10.1

Предельные (минимальные и (или) максимальные) размеры земельных участков и предельные параметры разрешенного строительства, реконструкции объектов капитального строительства:

- 1) Минимальная и (или) максимальная площадь земельных участков:
- для ведения личного подсобного хозяйства – 0,06 -3,0 га;
В то же время при совершении сделок с земельными участками, а также в иных случаях, при которых происходит их деление, не допускается выдел в натуре земельных участков, площадь которых менее 500 квадратных метров, при ширине участка не менее 12 метров, - для земельных участков, предоставленных для ведения личного подсобного хозяйства;
- 2) минимальная (максимальная) ширина земельных участков вдоль фронта улицы (проезда) – 12 - 32 м;
- 3) максимальное количество надземных этажей зданий – 3 этажа (или 2 этажа с возможностью использования дополнительно мансардного этажа);
- 4) максимальная высота зданий от уровня земли до верха перекрытия последнего этажа (или конька кровли) - 12 м;
- 5) максимальный процент застройки участка - 70%;
- 6) минимальный отступ строений от фасадной границы земельного участка не менее чем на - 5 м, от границы земельного участка со стороны проезда не менее чем на -3 м.
- 7) Расстояние от хозяйственных построек до фасадной границы земельного участка и до границы земельного участка со стороны проезда должно быть не менее - 5 м.
- 8) минимальный процент озеленения земельного участка – 15%, за исключением земельных участков с видом разрешенного использования «Для индивидуального жилищного строительства», «Для ведения личного подсобного хозяйства», для которых

минимальный процент озеленения не подлежит установлению, минимальный процент озеленения земельного участка для объектов общественно-делового назначения – 30%;

9) коэффициент использования территории в зависимости от типа застройки устанавливается настоящим регламентом в следующих значениях:

Тип застройки	Предельное количество надземных этажей (этажность)	Минимальный коэффициент использования территории	Максимальный коэффициент использования территории
Объекты, допустимые к размещению на земельных участках с видом разрешенного использования «Обслуживание жилой застройки»	3 этажа	0,4	1,2

Для иных типов застройки в границах данной территориальной зоны коэффициент использования территории не подлежит установлению.

10) минимальный отступ от границ соседнего участка до жилого дома - 1 м;

11) минимальный отступ от границ соседнего участка до вспомогательных строений (бани, гаражи и др.) - 1 м;

12) расстояние от окон жилых комнат до стен соседнего дома и хозяйственных построек (сарая, гаража, бани), расположенных на соседних земельных участках, должно быть не менее - 6 м.

13) минимальный отступ от границ соседнего участка до построек для содержания и разведения домашнего скота и птицы – 4 м;

14) септики:

- минимальный отступ от границы соседнего земельного участка – не менее 1м,
- водонепроницаемые – на расстоянии не менее 5 м от фундамента построек,
- фильтрующие – на расстоянии не менее 8м от фундамента построек;

15) размещение навесов должно осуществляться с учетом противопожарных требований и соблюдения нормативной продолжительности инсоляции придомовых территорий и жилых помещений. Кроме того, устройство навесов не должно ущемлять законных интересов соседних домовладельцев, в части водоотведения атмосферных осадков с кровли навесов, при устройстве навесов минимальный отступ от границы участка – 1м.

16) требования к ограждению земельных участков:

- ограждения земельных участков со стороны улицы должны выполняться в соответствии с требованиями, утвержденными органами местного самоуправления и согласованными органом, уполномоченным в области архитектуры и градостроительства;
- высота ограждения земельных участков должна быть не более 2 метров;
- ограждения между смежными земельными участками должны быть проветриваемыми на высоту не менее 0,5 м от уровня земли;
- характер ограждения и его высота со стороны улиц должны быть выдержаны в едином стиле как минимум на протяжении одного квартала с обеих сторон улицы.
- допускается устройство функционально оправданных участков сплошного ограждения (в местах интенсивного движения транспорта, размещения септиков,

мусорных площадок и других).

– по взаимному согласию смежных землепользователей допускается устройство сплошных ограждений из качественных и эстетически выполненных элементов. При общей толщине конструкции ограждения до 100 мм ограждение допускается устанавливать по центру межевой границы участка, при большей толщине конструкции - смещать в сторону участка инициатора ограждения на величину превышения указанной нормы.

17) Хозяйственные площадки предусматриваются на приусадебных участках (кроме площадок для мусоросборников, размещенных из расчета 1 контейнер на 10 домов), но не далее чем 100 м от входа в дом.

18) Должны соблюдаться противопожарные требования в соответствии с действующим законодательством Российской Федерации.

19) Обеспечение доступности объектов социальной инфраструктуры для инвалидов и других маломобильных групп населения должны соблюдаться в соответствии с действующим законодательством Российской Федерации.

Примечание:

Минимальные отступы от красной линии, от границ земельного участка установлены настоящим регламентом до контура наземного типа (строящегося, реконструируемого, построенного, эксплуатируемого) объекта, образуемого проекцией на горизонтальную плоскость конструктивных элементов объекта недвижимости, расположенных на уровне земли.

Суммарная общая площадь зданий, строений, сооружений, которые разрешается построить на земельном участке, определяется умножением значения коэффициента использования территории на показатель площади земельного участка.

Кроме газона и деревьев на территории озеленения могут быть высажены многолетние кустарниковые растения, а также прочие декоративные растения, не представляющие угрозу жизнедеятельности человека.

В площадь озеленения не включаются: детские и спортивные площадки, площадки для отдыха взрослого населения, проезды, тротуары, парковочные места, в том числе с использованием газонной решетки (георешетки).

При выдаче разрешений на строительство объектов капитального строительства не допускается размещение нормативных площадок благоустройства многоквартирных жилых домов, а также парковок на территории, предусмотренной для размещения объектов, указанных в перечне видов объектов, утвержденном постановлением Правительства Российской Федерации от 3 декабря 2014 года № 1300, размещение которых может осуществляться на землях или земельных участках, находящихся в государственной или муниципальной собственности, без предоставления земельных участков и установления сервитутов.

Изменение общего рельефа участка, осуществляемое путем выемки или насыпи, ведущее к изменению существующей водоотводной (дренажной) системы, к заболачиванию (переувлажнению) смежных участков или нарушению иных законных прав их владельцев, не допускается. При необходимости изменения рельефа должны быть выполнены мероприятия по недопущению возможных негативных последствий.

Все строения должны быть обеспечены системами водоотведения с кровли с целью предотвращения подтопления соседних земельных участков и строений.

Отмостка объектов должна располагаться в пределах отведенного (предоставленного) земельного участка. Отмостка зданий должна быть не менее 0,8 м. Уклон отмостки рекомендуется принимать не менее 10 % в сторону от здания.

Ограничения использования земельных участков и окс:

Все жилые дома и хозяйственные постройки должны быть обеспечены системами водоотведения с кровли, с целью предотвращения подтопления соседних

земельных участков и строений. Допускается не выполнять организованный сток воды с кровли при условии, когда смежные земельные участки находятся на одном уровне и между строениями, расположенными на соседних земельных участках расстояние не менее 4 м.

При размещении строений должны соблюдаться нормативные противопожарные расстояния между постройками, расположенными на соседних земельных участках.

Допускается блокировка хозяйственных построек на смежных земельных участках по взаимному согласию их собственников, а также блокировка хозяйственных построек к основному строению.

О-Ж. Зона общественно-жилого назначения

Зона общественно-жилого назначения О-Ж выделена для формирования ленточных центров обслуживания вдоль главных, магистральных улиц на основе сложившихся типов жилья.

Наименование вида разрешенного использования земельного участка	Описание вида разрешенного использования земельного участка	Код (числовое обозначение) вида разрешенного использования земельного участка
ОСНОВНЫЕ ВИДЫ РАЗРЕШЕННОГО ИСПОЛЬЗОВАНИЯ ЗЕМЕЛЬНЫХ УЧАСТКОВ		
Для индивидуального жилищного строительства	Размещение жилого дома (отдельно стоящего здания количеством надземных этажей не более чем три, высотой не более двадцати метров, которое состоит из комнат и помещений вспомогательного использования, предназначенных для удовлетворения гражданами бытовых и иных нужд, связанных с их проживанием в таком здании, не предназначенного для раздела на самостоятельные объекты недвижимости); выращивание сельскохозяйственных культур; размещение индивидуальных гаражей и хозяйственных построек	2.1

Блокированная жилая застройка	Размещение жилого дома, имеющего одну или несколько общих стен с соседними жилыми домами (количество этажей не более чем три, при общем количестве совмещенных домов не более десяти и каждый из которых предназначен для проживания одной семьи, имеет общую стену (общие стены) без проемов с соседним домом или соседними домами, расположен на отдельном земельном участке и имеет выход на территорию общего пользования (жилые дома блокированной застройки); разведение декоративных и плодовых деревьев, овощных и ягодных культур; размещение индивидуальных гаражей и иных вспомогательных сооружений; обустройство спортивных и детских площадок, площадок для отдыха	2.3
Магазины	Размещение объектов капитального строительства, предназначенных для продажи товаров, торговая площадь которых составляет до 5000 кв. м	4.4
Общественное питание	Размещение объектов капитального строительства в целях устройства мест общественного питания за плату (рестораны, кафе, столовые, закусочные, бары)	4.6
Амбулаторно-поликлиническое обслуживание	Размещение объектов капитального строительства, предназначенных для оказания гражданам амбулаторно-поликлинической медицинской помощи (поликлиники, фельдшерские пункты, пункты здравоохранения, центры матери и ребенка, диагностические центры, молочные кухни, станции донорства крови, клинические лаборатории)	3.4.1
Бытовое обслуживание	Размещение объектов капитального строительства, предназначенных для оказания населению или организациям бытовых услуг (мастерские мелкого ремонта, ателье, бани, парикмахерские, прачечные, химчистки, похоронные бюро)	3.3
Социальное обслуживание	Размещение зданий, предназначенных для оказания гражданам социальной помощи. Содержание данного вида	3.2

	разрешенного использования включает в себя содержание видов разрешенного использования с кодами 3.2.1 - 3.2.4	
ВСПОМОГАТЕЛЬНЫЕ ВИДЫ РАЗРЕШЕННОГО ИСПОЛЬЗОВАНИЯ ЗЕМЕЛЬНЫХ УЧАСТКОВ		
Предоставление коммунальных услуг	Размещение зданий и сооружений, обеспечивающих поставку воды, тепла, электричества, газа, отвод канализационных стоков, очистку и уборку объектов недвижимости (котельных, водозаборов, очистных сооружений, насосных станций, водопроводов, линий электропередач, трансформаторных подстанций, газопроводов, линий связи, телефонных станций, канализаций, стоянок, гаражей и мастерских для обслуживания уборочной и аварийной техники, сооружений, необходимых для сбора и плавки снега)	3.1.1
Ведение садоводства	Осуществление отдыха и (или) выращивания гражданами для собственных нужд сельскохозяйственных культур; размещение для собственных нужд садового дома, жилого дома, указанного в описании вида разрешенного использования с кодом 2.1, хозяйственных построек и гаражей	13.2
Земельные участки (территории) общего пользования	Земельные участки общего пользования. Содержание данного вида разрешенного использования включает в себя содержание видов разрешенного использования с кодами 12.0.1 - 12.0.2	12.0
Историко-культурная деятельность	Сохранение и изучение объектов культурного наследия народов Российской Федерации (памятников истории и культуры), в том числе: объектов археологического наследия, достопримечательных мест, мест бытования исторических промыслов, производств и ремесел, недействующих военных и гражданских захоронений, объектов культурного наследия, хозяйственная деятельность, являющаяся историческим промыслом или ремеслом, а также хозяйственная деятельность, обеспечивающая познавательный туризм	9.3

УСЛОВНО РАЗРЕШЕННЫЕ ВИДЫ ИСПОЛЬЗОВАНИЯ ЗЕМЕЛЬНЫХ УЧАСТКОВ		
Малоэтажная многоквартирная жилая застройка	Размещение объектов капитального строительства, предназначенных для просвещения, дошкольного, начального и среднего общего образования (детские ясли, детские сады, школы, лицеи, гимназии, художественные, музыкальные школы, образовательные кружки и иные организации, осуществляющие деятельность по воспитанию, образованию и просвещению, в том числе зданий, спортивных сооружений, предназначенных для занятия обучающихся физической культурой и спортом)	2.1.1
Дошкольное, начальное и среднее общее образование	Размещение объектов капитального строительства, предназначенных для просвещения, дошкольного, начального и среднего общего образования (детские ясли, детские сады, школы, лицеи, гимназии, художественные, музыкальные школы, образовательные кружки и иные организации, осуществляющие деятельность по воспитанию, образованию и просвещению)	3.5.1
Здравоохранение	Размещение объектов капитального строительства, предназначенных для оказания гражданам медицинской помощи (поликлиники, фельдшерские пункты, больницы и пункты здравоохранения, родильные дома, центры матери и ребенка, диагностические центры, санатории и профилактории, обеспечивающие оказание услуги по лечению)	3.4
Религиозное использование	Размещение зданий и сооружений религиозного использования. Содержание данного вида разрешенного использования включает в себя содержание видов разрешенного использования с кодами 3.7.1-3.7.2	3.7
Банковская и страховая деятельность	Размещение объектов капитального строительства, предназначенных для размещения организаций, оказывающих банковские и страховые	4.5

Предельные (минимальные и (или) максимальные) размеры земельных участков и

предельные параметры разрешенного строительства, реконструкции объектов капитального строительства:

- 1) минимальная (максимальная) площадь земельных участков 300 -2500 кв. м;
 - для индивидуальных жилых домов усадебного типа – 300 -2500 кв. м;
 - для блокированных односемейных жилых домов – 400-2500 кв. м;
 - для многоквартирных малоэтажных жилых домов – 800-2500 кв. м;
 - для ведения личного подсобного хозяйства– 500 - 2500 кв. м (при ширине земельных участков вдоль фронта улицы (проезда))- не менее 12 м;
- 2) минимальная (максимальная) ширина земельных участков вдоль фронта улицы (проезда) – 8 - 32 м;
- 3) максимальное количество надземных этажей зданий – 3 этажа (или 2 этажа с возможностью использования дополнительно мансардного этажа);
- 4) максимальная высота зданий от уровня земли до верха перекрытия последнего этажа (или конька кровли) - 12 м;
- 5) максимальный процент застройки участка - 60%;
- 6) минимальный отступ строений от фасадной границы земельного участка не менее чем на - 5 м, от границы земельного участка со стороны проезда не менее чем на -3 м.
- 7) Расстояние от хозяйственных построек до фасадной границы земельного участка и до границы земельного участка со стороны проезда должно быть не менее - 5 м.
- 8) минимальный отступ от границ соседнего участка до жилого дома - 1 м;
- 9) расстояние от окон жилых комнат до стен соседнего дома и хозяйственных построек (сарая, гаража, бани), расположенных на соседних земельных участках, должно быть не менее - 6 м.
- 10) минимальный отступ от границ соседнего участка до вспомогательных строений (бани, гаражи и других) - 1 м;
- 11) процент застройки подземной части земельного участка не регламентируется;
- 12) минимальный процент озеленения земельного участка – 15%, за исключением земельных участков с видом разрешенного использования «Для индивидуального жилищного строительства», «Для ведения личного подсобного хозяйства», для которых минимальный процент озеленения не подлежит установлению, минимальный процент озеленения земельного участка для объектов общественно-делового назначения – 30%;
- 13) коэффициент использования территории в зависимости от типа застройки устанавливается настоящим регламентом в следующих значениях:

Тип застройки	Предельное количество надземных этажей (этажность)	Минимальный коэффициент использования территории	Максимальный коэффициент использования территории
Малоэтажные многоквартирные жилые дома	4 этажа	0,1	0,8
Объекты, допустимые к размещению на земельных участках с видом разрешенного использования «Обслуживание жилой застройки»	3 этажа	0,4	1,2

Для иных типов застройки в границах данной территориальной зоны коэффициент использования территории не подлежит установлению.

14) септики:

- минимальный отступ от границы соседнего земельного участка – не менее 1м,
- водонепроницаемые – на расстоянии не менее 5 м от фундамента построек,
- фильтрующие – на расстоянии не менее 8м от фундамента построек;

15) размещение навесов должно осуществляться с учетом противопожарных требований и соблюдения нормативной продолжительности инсоляции придомовых территорий и жилых помещений. Кроме того, устройство навесов не должно ущемлять законных интересов соседних домовладельцев, в части водоотведения атмосферных осадков с кровли навесов, при устройстве навесов минимальный отступ от границы участка – 1м.

16) все жилые дома и хозяйственные постройки должны быть обеспечены системами водоотведения с кровли, с целью предотвращения подтопления соседних земельных участков и строений. Допускается не выполнять организованный сток воды с кровли при условии, когда смежные земельные участки находятся на одном уровне и между строениями, расположенными на соседних земельных участках расстояние не менее 4 м.

17) требования к ограждению земельных участков:

- ограждения земельных участков со стороны улицы должны выполняться в соответствии с требованиями, утвержденными органами местного самоуправления и согласованными органом, уполномоченным в области архитектуры и градостроительства;

- высота ограждения земельных участков должна быть не более 2 метров;

- ограждения между смежными земельными участками должны

- быть проветриваемыми на высоту не менее 0,5 м от уровня земли;

- характер ограждения и его высота со стороны улиц должны быть

выдержаны в едином стиле как минимум на протяжении одного квартала с обеих сторон улицы.

- допускается устройство функционально оправданных участков сплошного ограждения (в местах интенсивного движения транспорта, размещения септиков, мусорных площадок и других).

- по взаимному согласию смежных землепользователей допускается устройство сплошных ограждений из качественных и эстетически выполненных элементов. При общей толщине конструкции ограждения до 100 мм ограждение допускается устанавливать по центру межевой границы участка, при большей толщине конструкции - смещать в сторону участка инициатора ограждения на величину превышения указанной нормы.

18) До границы смежного земельного участка расстояния по санитарно-бытовым требованиям должны быть не менее:

- от стволов высокорослых деревьев - 4 м;

- от среднерослых - 2 м;

- от кустарника - 1 м.

19) На земельных участках содержание скота и птицы допускается лишь в районах усадебной застройки с участком размером не менее 0,1 га. На участках предусматриваются хозяйственные постройки для содержания скота и птицы, хранения кормов, инвентаря, топлива и других хозяйственных нужд, бани, а также - хозяйственные подъезды и скотопрогоны.

20) Расстояния от помещений и выгулов (вольеров, навесов, загонов) для содержания и разведения животных до окон жилых помещений и кухонь должны быть не менее указанных в таблице 1:

Таблица 1

Нормативный разрыв	Поголовье (шт.), не более						
	свиньи	коровы, бычки	овцы, козы	кролики-матки	птица	лошади	нутрии, песцы
10 м	5	5	10	10	30	5	5
20 м	8	8	15	20	45	8	8
30 м	10	10	20	30	60	10	10
40 м	15	15	25	40	75	15	15

В сельских населенных пунктах размещаемые в пределах жилой зоны группы сараев должны содержать не более 30 блоков каждая.

21) Сарай для скота и птицы должны быть на расстояниях от окон жилых помещений дома не меньших, чем указанные в таблице 2:

Таблица 2

Количество блоков группы сараев	Расстояние, м
до 2	15
Свыше 2 до 8	25
Свыше 8 до 30	50

Площадь застройки заблокированных сараев не должна превышать 800 кв. м.

Расстояния от сараев для скота и птицы до шахтных колодцев должно быть не менее 50 м.

22) Постройки для содержания скота и птицы необходимо пристраивать к домам при изоляции их от жилых комнат не менее чем тремя подсобными помещениями; помещения для скота и птицы должны иметь изолированный наружный вход, расположенный не ближе 7 м от входа в дом.

23) Коэффициент использования земельного участка:

– в границах территории жилой застройки индивидуальными домами усадебного типа – 0,4.

– в границах территории застройки жилыми домами блокированного типа – 0,8 – 1,6.

24) Хозяйственные площадки в сельской жилой зоне предусматриваются на приусадебных участках (кроме площадок для мусоросборников, размещенных из расчета 1 контейнер на 10 домов), но не далее чем 100 м от входа в дом.

25) Изменение общего рельефа приусадебного участка, осуществляемое путем выемки или насыпи, ведущее к изменению существующей водоотводной (дренажной) системы, к заболачиванию (переувлажнению) смежных участков или нарушению иных законных прав их владельцев, не допускается. При необходимости изменения рельефа должны быть выполнены мероприятия по недопущению возможных негативных последствий.

26) Вспомогательные строения, за исключением гаражей, размещать со стороны улиц не допускается.

27) Должны соблюдаться противопожарные требования в соответствии с действующим законодательством Российской Федерации.

28) Обеспечение доступности объектов социальной инфраструктуры для инвалидов и других маломобильных групп населения должны соблюдаться в соответствии с действующим законодательством Российской Федерации.

Примечание:

Минимальные отступы от красной линии, от границ земельного участка установлены настоящим регламентом до контура наземного типа (строящегося, реконструируемого, построенного, эксплуатируемого) объекта, образуемого проекцией на горизонтальную плоскость конструктивных элементов объекта недвижимости, расположенных на уровне земли.

Суммарная общая площадь зданий, строений, сооружений, которые разрешается построить на земельном участке, определяется умножением значения коэффициента использования территории на показатель площади земельного участка.

Кроме газона и деревьев на территории озеленения могут быть высажены многолетние кустарниковые растения, а также прочие декоративные растения, не представляющие угрозу жизнедеятельности человека.

В площадь озеленения не включаются: детские и спортивные площадки, площадки для отдыха взрослого населения, проезды, тротуары, парковочные места, в том числе с использованием газонной решетки (георешетки).

При выдаче разрешений на строительство объектов капитального строительства не допускается размещение нормативных площадок благоустройства многоквартирных жилых домов, а также парковок на территории, предусмотренной для размещения объектов, указанных в перечне видов объектов, утвержденном постановлением Правительства Российской Федерации от 3 декабря 2014 года № 1300, размещение которых может осуществляться на землях или земельных участках, находящихся в государственной или муниципальной собственности, без предоставления земельных участков и установления сервитутов.

Изменение общего рельефа участка, осуществляемое путем выемки или насыпи, ведущее к изменению существующей водоотводной (дренажной) системы, к заболачиванию (переувлажнению) смежных участков или нарушению иных законных прав их владельцев, не допускается. При необходимости изменения рельефа должны быть выполнены мероприятия по недопущению возможных негативных последствий.

Все строения должны быть обеспечены системами водоотведения с кровли с целью предотвращения подтопления соседних земельных участков и строений.

Отмостка объектов должна располагаться в пределах отведенного (предоставленного) земельного участка. Отмостка зданий должна быть не менее 0,8 м. Уклон отмостки рекомендуется принимать не менее 10 % в сторону от здания.

Ограничения использования земельных участков и оок:

Не допускается размещение хозяйственных построек со стороны улиц, за исключением гаражей. При проектировании и строительстве в зонах затопления необходимо предусматривать инженерную защиту от затопления и подтопления зданий.

Предприятия обслуживания допускается размещать в отдельно стоящих нежилых строениях или встроенно-пристроенных к жилому дому нежилых помещениях с изолированными от жилой части дома входами.

Запрещается размещение объектов, оказывающих негативное воздействие на окружающую среду и здоровье населения (рентгеноустановок, магазинов стройматериалов, москательного-химических товаров и т. п.).

ОБЩЕСТВЕННО - ДЕЛОВЫЕ ЗОНЫ

ОД – 1. Центральная зона делового, общественного и коммерческого назначения

Центральная зона делового, общественного и коммерческого назначения ОД-1 выделена для обеспечения правовых условий использования и строительства недвижимости с широким спектром административных, деловых, общественных, культурных, обслуживающих и коммерческих видов использования

многофункционального назначения. Разрешается размещение административных объектов районного, общепоселенческого и местного значения.

Наименование вида разрешенного использования земельного участка	Описание вида разрешенного использования земельного участка	Код (числовое обозначение) вида разрешенного использования земельного участка
ОСНОВНЫЕ ВИДЫ РАЗРЕШЕННОГО ИСПОЛЬЗОВАНИЯ ЗЕМЕЛЬНЫХ УЧАСТКОВ		
Дошкольное, начальное и среднее общее образование	Размещение объектов капитального строительства, предназначенных для просвещения, дошкольного, начального и среднего общего образования (детские ясли, детские сады, школы, лицеи, гимназии, художественные, музыкальные школы, образовательные кружки и иные организации, осуществляющие деятельность по воспитанию, образованию и просвещению, в том числе зданий, спортивных сооружений, предназначенных для занятия обучающихся физической культурой и спортом)	3.5.1
Среднее и высшее профессиональное образование	Размещение объектов капитального строительства, предназначенных для профессионального образования и просвещения (профессиональные технические училища, колледжи, художественные, музыкальные училища, общества знаний, институты, университеты, организации по переподготовке и повышению квалификации специалистов и иные организации, осуществляющие деятельность по образованию и просвещению, в том числе зданий, спортивных сооружений, предназначенных для занятия обучающихся физической культурой и спортом)	3.5.2
Культурное развитие	Размещение зданий и сооружений, предназначенных для размещения объектов культуры. Содержание данного вида разрешенного использования	3.6

	включает в себя содержание видов разрешенного использования с кодами 3.6.1-3.6.3	
Общественное управление	Размещение зданий, предназначенных для размещения органов и организаций общественного управления. Содержание данного вида разрешенного использования включает в себя содержание видов разрешенного использования с кодами 3.8.1-3.8.2	3.8
Амбулаторное ветеринарное обслуживание	Размещение объектов капитального строительства, предназначенных для оказания ветеринарных услуг без содержания животных	3.10.1
Деловое управление	Размещение объектов капитального строительства с целью: размещения объектов управленческой деятельности, не связанной с государственным или муниципальным управлением и оказанием услуг, а также с целью обеспечения совершения сделок, не требующих передачи товара в момент их совершения между организациями, в том числе биржевая деятельность (за исключением банковской и страховой деятельности)	4.1
Объекты торговли (торговые центры, торгово-развлекательные центры (комплексы))	Размещение объектов капитального строительства, общей площадью свыше 5000 кв. м с целью размещения одной или нескольких организаций, осуществляющих продажу товаров, и (или) оказание услуг в соответствии с содержанием видов разрешенного использования с кодами 4.5-4.9; размещение гаражей и (или) стоянок для автомобилей сотрудников и посетителей торгового центра	4.2
Рынки	Размещение объектов капитального строительства, сооружений, предназначенных для организации постоянной или временной торговли (ярмарка, рынок, базар), с учетом того, что каждое из торговых мест не располагает торговой площадью более 200 кв. м; размещение гаражей и (или) стоянок для автомобилей сотрудников и посетителей рынка	4.3

Магазины	Размещение объектов капитального строительства, предназначенных для продажи товаров, торговая площадь которых составляет до 5000 кв. м	4.4
Банковская и страховая деятельность	Размещение объектов капитального строительства, предназначенных для размещения организаций, оказывающих банковские и страховые	4.5
Общественное питание	Размещение объектов капитального строительства в целях устройства мест общественного питания (рестораны, кафе, столовые, закусочные, бары)	4.6
Гостиничное обслуживание	Размещение гостиниц, а также иных зданий, используемых с целью извлечения предпринимательской выгоды из предоставления жилого помещения для временного проживания в них	4.7
Социальное обслуживание	Размещение зданий, предназначенных для оказания гражданам социальной помощи. Содержание данного вида разрешенного использования включает в себя содержание видов разрешенного использования с кодами 3.2.1 - 3.2.4	3.2
Бытовое обслуживание	Размещение объектов капитального строительства, предназначенных для оказания населению или организациям бытовых услуг (мастерские мелкого ремонта, ателье, бани, парикмахерские, прачечные, химчистки, похоронные бюро)	3.3
Амбулаторно-поликлиническое обслуживание	Размещение объектов капитального строительства, предназначенных для оказания гражданам амбулаторно-поликлинической медицинской помощи (поликлиники, фельдшерские пункты, пункты здравоохранения, центры матери и ребенка, диагностические центры, молочные кухни, станции донорства крови, клинические лаборатории)	3.4.1
ВСПОМОГАТЕЛЬНЫЕ ВИДЫ РАЗРЕШЕННОГО ИСПОЛЬЗОВАНИЯ ЗЕМЕЛЬНЫХ УЧАСТКОВ		

Предоставление коммунальных услуг	Размещение зданий и сооружений, обеспечивающих поставку воды, тепла, электричества, газа, отвод канализационных стоков, очистку и уборку объектов недвижимости (котельных, водозаборов, очистных сооружений, насосных станций, водопроводов, линий электропередач, трансформаторных подстанций, газопроводов, линий связи, телефонных станций, канализаций, стоянок, гаражей и мастерских для обслуживания уборочной и аварийной техники, сооружений, необходимых для сбора и плавки снега)	3.1.1
Хранение автотранспорта	Размещение отдельно стоящих и пристроенных гаражей, в том числе подземных, предназначенных для хранения автотранспорта, в том числе с разделением на машино-места, за исключением гаражей, размещение которых предусмотрено содержанием вида разрешенного использования с кодом 4.9	2.7.1
Земельные участки (территории) общего пользования	Земельные участки общего пользования. Содержание данного вида разрешенного использования включает в себя содержание видов разрешенного использования с кодами 12.0.1 - 12.0.2	12.0
Историко-культурная деятельность	Сохранение и изучение объектов культурного наследия народов Российской Федерации (памятников истории и культуры), в том числе: объектов археологического наследия, достопримечательных мест, мест бытования исторических промыслов, производств и ремесел, недействующих военных и гражданских захоронений, объектов культурного наследия, хозяйственная деятельность, являющаяся историческим промыслом или ремеслом, а также хозяйственная деятельность, обеспечивающая познавательный туризм	9.3
УСЛОВНО РАЗРЕШЕННЫЕ ВИДЫ ИСПОЛЬЗОВАНИЯ ЗЕМЕЛЬНЫХ УЧАСТКОВ		
Стационарное медицинское обслуживание	Размещение объектов капитального строительства, предназначенных для оказания гражданам медицинской	3.4.2

	помощи в стационарах (больницы, родильные дома, научно-медицинские учреждения и прочие объекты, обеспечивающие оказание услуги по	
Объекты придорожного сервиса	Размещение зданий и сооружений дорожного сервиса. Содержание данного вида разрешенного использования включает в себя содержание видов разрешенного использования с кодами 4.9.1.1 - 4.9.1.4	4.9.1
Религиозное использование	Размещение зданий и сооружений религиозного использования. Содержание данного вида разрешенного использования включает в себя содержание видов разрешенного использования с кодами 3.7.1-3.7.2	3.7
Обеспечение внутреннего правопорядка	Размещение объектов капитального строительства, необходимых для подготовки и поддержания в готовности органов внутренних дел, Росгвардии и спасательных служб, в которых существует военизированная служба; размещение объектов гражданской обороны, за исключением объектов гражданской обороны, являющихся частями производственных зданий	8.3

Предельные (минимальные и (или) максимальные) размеры земельных участков и предельные параметры разрешенного строительства, реконструкции объектов капитального строительства:

- 1) Минимальные (максимальные) размеры земельного участка: 100 – 5000 кв.м.
 - Минимальные размеры земельного участка объектов торгового назначения: до 50 кв.м. торговой площади – 100 кв.м.; до – 100 кв.м. торговой площади – 300 кв.м.; более – 100 кв.м. торговой площади – 500 кв.м.
 - Минимальные размеры земельного участка объектов общественного питания при числе мест, кв.м. на 100 мест: - до 50 мест – 1000 кв.м.; - от 51 до 150 мест – 1500 кв.м.; - свыше 150 мест – 2000 кв.м.
- 2) максимальное количество надземных этажей зданий – 5 этажей;
- 3) максимальная высота зданий – определяется по заданию на проектирование;
- 4) максимальный процент застройки участка - 80%;
- 5) минимальный отступ от границ соседнего земельного участка - 1 м, для объектов коммерческого назначения блокированной застройки – 0 м;
- 6) размещать общественные здания необходимо с учетом границы максимально допустимых зон возможного распространения завалов (обрушений) зданий (сооружений, строений) в результате разрушительных землетрясений, иных бедствий природного или техногенного характера), ширины проездов для обеспечения беспрепятственного ввода и передвижения сил и средств ликвидации чрезвычайных ситуаций, а также размещения пожарных гидрантов на свободной от возможных завалов территории в соответствии со СНиП 2.01.51-90.

7) минимальный отступ строений от фасадной границы земельного участка - 5 м, размещение зданий по фасадной границе земельного участка допускается в условиях реконструкции сложившейся застройки при соответствующем обосновании и согласовании с уполномоченными органами местного самоуправления.

8) процент застройки подземной части земельного участка не подлежит установлению;

9) минимальный процент озеленения земельного участка – 20 %;

10) минимальный коэффициент использования территории – 0,3;

11) максимальный коэффициент использования территории – 2,0.

12) шпиль, башни, флажки – без ограничений.

13) Высоту и вид ограждения следует принимать в соответствии со следующей таблицей 1:

Таблица 1

Предприятия, здания и сооружения	Высота ограждения, м	Рекомендуемый вид ограждения
Больницы (кроме инфекционных и психиатрических)	не менее 1,6	стальная сетка или железобетонное решетчатое
Инфекционные и психиатрические больницы	2	железобетонное сплошное
Общеобразовательные школы и профессионально-технические училища	не менее 1,2	стальная сетка (живая изгородь для участков микрорайонов) внутри
Детские ясли-сады	не менее 1,6	стальная сетка или железобетонное решетчатое
Спортивные комплексы, стадионы, катки, открытые бассейны и другие спортивные сооружения (при контролируемом входе посетителей)	2	стальная сетка, сварные или литые металлические секции, железобетонное решетчатое
Охраняемые объекты радиовещания и телевидения	2	стальная сетка
Хозяйственные зоны предприятий общественного питания и бытового обслуживания населения магазинов, санаториев, домов отдыха, гостиниц и т.п.	1,6	живая изгородь, стальная сетка (при необходимости охраны)

14) Требуемое расчетное количество машино-мест для парковки легковых автомобилей допускается определять в соответствии с таблицей 2:

Таблица 2

Рекреационные территории, объекты отдыха, здания и сооружения	Расчетная единица	Число машино-мест на расчетную единицу
Здания и сооружения		
Административно-общественные учреждения, кредитно-финансовые и юридические учреждения	100 работающих	20

Научные и проектные организации, высшие и средние специальные учебные заведения	100 работающих	15
Больницы	100 коек	5
Поликлиники	100 посещений	3
Спортивные объекты	100 мест	5
Театры, цирки, кинотеатры, концертные залы, музеи, выставки	100 мест или единовременных посетителей	10
Парки культуры и отдыха	100 единовременных посетителей	7
Торговые центры, универмаги, магазины с площадью торговых залов более 200 м ²	100 м торговой площади	7
Рынки	50 торговых мест	25
Рестораны и кафе, клубы	100 мест	15
Гостиницы	100 мест	20

Примечания.

1. Длина пешеходных подходов от стоянок для временного хранения легковых автомобилей до объектов в зонах массового отдыха не должна превышать 1000 м.

2. Число машино-мест следует принимать при уровнях автомобилизации, определенных на расчетный срок.

На автостоянках, обслуживающих объекты посещения различного функционального назначения, следует выделять места для парковки специальных автотранспортных средств инвалидов, обустроенных в соответствии с требованиями нормативов.

3. Должны соблюдаться противопожарные требования в соответствии с действующим законодательством Российской Федерации.

4. Обеспечение доступности объектов социальной инфраструктуры для инвалидов и других маломобильных групп населения должны соблюдаться в соответствии с действующим законодательством Российской Федерации.

5. Минимальные отступы от границ земельного участка установлены настоящим регламентом до контура наземного типа (строящегося, реконструируемого, построенного, эксплуатируемого) объекта, образуемого проекцией на горизонтальную плоскость конструктивных элементов объекта недвижимости, расположенных на уровне земли.

6. Суммарная общая площадь зданий, строений, сооружений, которые разрешается построить на земельном участке, определяется умножением значения коэффициента использования территории на показатель площади земельного участка.

7. Кроме газона и деревьев на территории озеленения могут быть высажены многолетние кустарниковые растения, а также прочие декоративные растения, не представляющие угрозу жизнедеятельности человека.

8. В площадь озеленения не включаются: детские и спортивные площадки, площадки для отдыха взрослого населения, проезды, тротуары, парковочные места, в том числе с использованием газонной решетки (георешетки).

9. Размещение новых объектов жилого назначения не допускается, за исключением реконструкции существующих жилых объектов без увеличения их фактической (существующей) этажности.

Ограничения использования земельных участков и окс:

При проектировании и строительстве в зонах затопления необходимо предусматривать инженерную защиту от затопления и подтопления зданий.

**ОД – 2. Зона делового, общественного и коммерческого назначения
местного значения**

Зона обслуживания и деловой активности местного значения ОД - 2 выделена для обеспечения правовых условий формирования местных (локальных) центров с широким спектром коммерческих и обслуживающих функций, ориентированных на удовлетворение повседневных и периодических потребностей населения.

Наименование вида разрешенного использования земельного участка	Описание вида разрешенного использования земельного участка	Код (числовое обозначение) вида разрешенного использования земельного участка
ОСНОВНЫЕ ВИДЫ РАЗРЕШЕННОГО ИСПОЛЬЗОВАНИЯ ЗЕМЕЛЬНЫХ УЧАСТКОВ		
Дошкольное, начальное и среднее общее образование	Размещение объектов капитального строительства, предназначенных для просвещения, дошкольного, начального и среднего общего образования (детские ясли, детские сады, школы, лицеи, гимназии, художественные, музыкальные школы, образовательные кружки и иные организации, осуществляющие деятельность по воспитанию, образованию и просвещению, в том числе зданий, спортивных сооружений, предназначенных для занятия обучающихся физической культурой и спортом)	3.5.1
Среднее и высшее профессиональное образование	Размещение объектов капитального строительства, предназначенных для профессионального образования и просвещения (профессиональные технические училища, колледжи, художественные, музыкальные училища, общества знаний, институты, университеты, организации по переподготовке и повышению квалификации специалистов и иные организации, осуществляющие деятельность по образованию и просвещению, в том числе зданий, спортивных сооружений, предназначенных для занятия обучающихся физической культурой и спортом)	3.5.2

Культурное развитие	Размещение объектов капитального строительства, предназначенных для размещения в них музеев, выставочных залов, художественных галерей, домов культуры, библиотек, кинотеатров и кинозалов, театров, филармоний,	3.6
Религиозное использование	Размещение зданий и сооружений религиозного использования. Содержание данного вида разрешенного использования включает в себя содержание видов разрешенного использования с кодами 3.7.1-3.7.2	3.7
Общественное управление	Размещение зданий, предназначенных для размещения органов и организаций общественного управления. Содержание данного вида разрешенного использования включает в себя содержание видов разрешенного использования с кодами 3.8.1-3.8.2	3.8
Амбулаторное ветеринарное обслуживание	Размещение объектов капитального строительства, предназначенных для оказания ветеринарных услуг без содержания животных	3.10.1
Деловое управление	Размещение объектов капитального строительства с целью: размещения объектов управленческой деятельности, не связанной с государственным или муниципальным управлением и оказанием услуг, а также с целью деятельности) обеспечения совершения сделок, не требующих передачи товара в момент их совершения между организациями, в том числе биржевая деятельность (за исключением банковской и страховой	4.1
Объекты торговли (торговые центры, торгово-развлекательные центры (комплексы)	Размещение объектов капитального строительства, общей площадью свыше 5000 кв. м с целью размещения одной или нескольких организаций, осуществляющих продажу товаров, и (или) оказание услуг в соответствии с содержанием видов разрешенного использования с кодами 4.5-4.9; размещение гаражей и (или) стоянок для автомобилей сотрудников и посетителей торгового центра	4.2
Рынки	Размещение объектов капитального строительства, сооружений, предназначенных для организации	4.3

	постоянной или временной торговли (ярмарка, рынок, базар), с учетом того, что каждое из торговых мест не располагает торговой площадью более 200 кв. м; размещение гаражей и (или) стоянок для автомобилей сотрудников и посетителей рынка	
Магазины	Размещение объектов капитального строительства, предназначенных для продажи товаров, торговая площадь которых составляет до 5000 кв. м	4.4
Банковская и страховая деятельность	Размещение объектов капитального строительства, предназначенных для размещения организаций, оказывающих банковские и страховые	4.5
Общественное питание	Размещение объектов капитального строительства в целях устройства мест общественного питания (рестораны, кафе, столовые, закусочные, бары)	4.6
Гостиничное обслуживание	Размещение гостиниц, а также иных зданий, используемых с целью извлечения предпринимательской выгоды из предоставления жилого помещения для временного проживания в них	4.7
Социальное обслуживание	Размещение зданий, предназначенных для оказания гражданам социальной помощи. Содержание данного вида разрешенного использования включает в себя содержание видов разрешенного использования с кодами 3.2.1 - 3.2.4	3.2
Бытовое обслуживание	Размещение объектов капитального строительства, предназначенных для оказания населению или организациям бытовых услуг (мастерские мелкого ремонта, ателье, бани, парикмахерские, прачечные, химчистки, похоронные бюро)	3.3
Амбулаторно-поликлиническое обслуживание	Размещение объектов капитального строительства, предназначенных для оказания гражданам амбулаторно-поликлинической медицинской помощи (поликлиники, фельдшерские пункты, пункты здравоохранения, центры матери и ребенка, диагностические центры, молочные кухни, станции донорства крови, клинические лаборатории)	3.4.1
Обеспечение занятий спортом в помещениях	Размещение спортивных клубов, спортивных залов, бассейнов,	5.1.2

	физкультурно-оздоровительных комплексов в зданиях и сооружениях	
Площадки для занятий спортом	Размещение площадок для занятия спортом и физкультурой на открытом воздухе (физкультурные площадки, беговые дорожки, поля для спортивной игры)	5.1.3
ВСПОМОГАТЕЛЬНЫЕ ВИДЫ РАЗРЕШЕННОГО ИСПОЛЬЗОВАНИЯ ЗЕМЕЛЬНЫХ УЧАСТКОВ		
Предоставление коммунальных услуг	Размещение зданий и сооружений, обеспечивающих поставку воды, тепла, электричества, газа, отвод канализационных стоков, очистку и уборку объектов недвижимости (котельных, водозаборов, очистных сооружений, насосных станций, водопроводов, линий электропередач, трансформаторных подстанций, газопроводов, линий связи, телефонных станций, канализаций, стоянок, гаражей и мастерских для обслуживания уборочной и аварийной техники, сооружений, необходимых для сбора и плавки снега)	3.1.1
Хранение автотранспорта	Размещение отдельно стоящих и пристроенных гаражей, в том числе подземных, предназначенных для хранения автотранспорта, в том числе с разделением на машино-места, за исключением гаражей, размещение которых предусмотрено содержанием вида разрешенного использования с кодом 4.9	2.7.1
Земельные участки (территории) общего пользования	Земельные участки общего пользования. Содержание данного вида разрешенного использования включает в себя содержание видов разрешенного использования с кодами 12.0.1 - 12.0.2	12.0

Историко-культурная деятельность	Сохранение и изучение объектов культурного наследия народов Российской Федерации (памятников истории и культуры), в том числе: объектов археологического наследия, достопримечательных мест, мест бытования исторических промыслов, производств и ремесел, недействующих военных и гражданских захоронений, объектов культурного наследия, хозяйственная деятельность, являющаяся историческим промыслом или ремеслом, а также хозяйственная деятельность, обеспечивающая познавательный туризм	9.3
УСЛОВНО РАЗРЕШЕННЫЕ ВИДЫ ИСПОЛЬЗОВАНИЯ ЗЕМЕЛЬНЫХ УЧАСТКОВ		
Стационарное медицинское обслуживание	Размещение объектов капитального строительства, предназначенных для оказания гражданам медицинской помощи в стационарах (больницы, родильные дома, научно-медицинские учреждения и прочие объекты, обеспечивающие оказание услуги по лечению в стационаре); размещение станций скорой помощи	3.4.2
Объекты придорожного сервиса	Размещение зданий и сооружений дорожного сервиса. Содержание данного вида разрешенного использования включает в себя содержание видов разрешенного использования с кодами 4.9.1.1 - 4.9.1.4	4.9.1
Обеспечение внутреннего правопорядка	Размещение объектов капитального строительства, необходимых для подготовки и поддержания в готовности органов внутренних дел, Росгвардии и спасательных служб, в которых существует военизированная служба; размещение объектов гражданской обороны, за исключением объектов гражданской обороны, являющихся частями производственных зданий	8.3

Предельные (минимальные и (или) максимальные) размеры земельных участков и предельные параметры разрешенного строительства, реконструкции объектов капитального строительства:

- 1) Минимальные (максимальные) размеры земельного участка: 100 – 5000 кв.м.
 - Минимальные размеры земельного участка объектов торгового назначения: до 50 кв.м. торговой площади – 100 кв.м.; до – 100 кв.м. торговой площади – 300 кв.м.; более –

100 кв.м. торговой площади – 500 кв.м.

- Минимальные размеры земельного участка объектов общественного питания при числе мест, кв.м. на 100 мест: - до 50 мест – 1000 кв.м.; - от 51 до 150 мест – 1500 кв.м.; - свыше 150 мест – 2000 кв.м.

- 2) максимальное количество надземных этажей зданий – 5 этажей;
- 3) максимальная высота зданий – определяется по заданию на проектирование;
- 4) максимальный процент застройки участка - 80%;
- 5) минимальный отступ от границ соседнего земельного участка - 1 м, для объектов коммерческого назначения блокированной застройки – 0 м;
- 6) размещать общественные здания необходимо с учетом границы максимально допустимых зон возможного распространения завалов (обрушений) зданий (сооружений, строений) в результате разрушительных землетрясений, иных бедствий природного или техногенного характера, ширины проездов для обеспечения беспрепятственного ввода и передвижения сил и средств ликвидации чрезвычайных ситуаций, а также размещения пожарных гидрантов на свободной от возможных завалов территории в соответствии со СНиП 2.01.51-90.

7) минимальный отступ строений от фасадной границы земельного участка определяется по заданию на проектирование, размещение зданий по фасадной границе земельного участка допускается в условиях реконструкции сложившейся застройки при соответствующем обосновании и согласовании с уполномоченными органами местного самоуправления.

8) процент застройки подземной части земельного участка не подлежит установлению;

9) минимальный процент озеленения земельного участка – 20 %; 10) минимальный коэффициент использования территории – 0,3;

11) максимальный коэффициент использования территории – 2,0.

12) шпили, башни, флагштоки – без ограничений.

13) Высоту и вид ограждения следует принимать в соответствии со следующей таблицей 1:

Таблица 1

Предприятия, сооружения	здания	и	Высота ограждения, м	Рекомендуемый вид ограждения
Общеобразовательные школы	и	и	не менее 1,2	стальная сетка (живая изгородь для участков внутри микрорайонов)
Профессионально-технические училища				
Детские ясли-сады			не менее 1,6	стальная сетка или железобетонное решетчатое
Спортивные комплексы, катки, открытые бассейны и другие спортивные сооружения (при контролируемом входе посетителей)	стадионы,	и	2	стальная сетка, сварные или литые металлические секции, железобетонное решетчатое
Хозяйственные зоны общественного питания обслуживания населения, санаториев, домов отдыха, гостиниц и т.п.	и	и	1,6	живая изгородь, стальная сетка (при необходимости охраны)

14) Требуемое расчетное количество машино-мест для парковки легковых

автомобилей допускается определять в соответствии с таблицей 2:

Таблица 2

Рекреационные территории, объекты отдыха, здания и сооружения	Расчетная единица	Число машино-мест на расчетную единицу
Здания и сооружения		
Административно-общественные учреждения, кредитно-финансовые и юридические учреждения	100 работающих	20
Научные и проектные организации, высшие и средние специальные учебные заведения	100 работающих	15
Больницы	100 коек	5
Поликлиники	100 посещений	3
Спортивные объекты	100 мест	5
Парки культуры и отдыха	100 одновременных посетителей	7
Торговые центры, универмаги, магазины с площадью торговых залов более 200 м ²	100 м торговой площади	7
Рестораны и кафе, клубы	100 мест	15
Гостиницы	100 мест	20

Примечания.

1. Длина пешеходных подходов от стоянок для временного хранения легковых автомобилей до объектов в зонах массового отдыха не должна превышать 1000 м.

2. Число машино-мест следует принимать при уровнях автомобилизации, определенных на расчетный срок.

На автостоянках, обслуживающих объекты посещения различного функционального назначения, следует выделять места для парковки специальных автотранспортных средств инвалидов, обустроенных в соответствии с действующим законодательством Российской Федерации.

4. Обеспечение доступности объектов социальной инфраструктуры для инвалидов и других маломобильных групп населения должны соблюдаться в соответствии с действующим законодательством Российской Федерации.

5. Минимальные отступы от границ земельного участка установлены настоящим регламентом до контура наземного типа (строящегося, реконструируемого, построенного, эксплуатируемого) объекта, образуемого проекцией на горизонтальную плоскость конструктивных элементов объекта недвижимости, расположенных на уровне земли.

6. Суммарная общая площадь зданий, строений, сооружений, которые разрешается построить на земельном участке, определяется умножением значения коэффициента использования территории на показатель площади земельного участка.

7. Кроме газона и деревьев на территории озеленения могут быть высажены многолетние кустарниковые растения, а также прочие декоративные растения, не представляющие угрозу жизнедеятельности человека.

8. В площадь озеленения не включаются: детские и спортивные площадки, площадки для отдыха взрослого населения, проезды, тротуары, парковочные места, в том числе с использованием газонной решетки (георешетки).

9. Размещение новых объектов жилого назначения не допускается, за исключением реконструкции существующих жилых объектов без увеличения их фактической (существующей) этажности.

Ограничения использования земельных участков и окс:
 При проектировании и строительстве в зонах затопления необходимо предусматривать инженерную защиту от затопления и подтопления зданий.

ОД – 3. Зона обслуживания и деловой активности при транспортных коридорах и узлах

Зона обслуживания и деловой активности при транспортных коридорах и узлах ОД - 3 выделена для обеспечения правовых условий формирования и развития общественных центров при сооружениях внешнего транспорта (авто., железнодорожного, речного вокзалов) и категорированных автодорог федерального, краевого и районного значения, с широким спектром деловых и обслуживающих функций, ориентированных на обеспечение высокого уровня комфорта перевозки грузов и пассажиров.

Наименование вида разрешенного использования земельного участка	Описание вида разрешенного использования земельного участка	Код (числовое обозначение) вида разрешенного использования земельного участка
ОСНОВНЫЕ ВИДЫ РАЗРЕШЕННОГО ИСПОЛЬЗОВАНИЯ ЗЕМЕЛЬНЫХ УЧАСТКОВ		
Хранение автотранспорта	Размещение отдельно стоящих и пристроенных гаражей, в том числе подземных, предназначенных для хранения автотранспорта, в том числе с разделением на машино-места, за исключением гаражей, размещение которых предусмотрено содержанием вида разрешенного использования с кодом 4.9	2.7.1
Объекты придорожного сервиса	Размещение зданий и сооружений дорожного сервиса. Содержание данного вида разрешенного использования включает в себя содержание видов разрешенного использования с кодами 4.9.1.1 - 4.9.1.4	4.9.1

Деловое управление	Размещение объектов капитального строительства с целью: размещения объектов управленческой деятельности, не связанной с государственным или муниципальным управлением и оказанием услуг, а также с целью обеспечения совершения сделок, не требующих передачи товара в момент их совершения между организациями, в том числе биржевая деятельность (за исключением банковской и страховой деятельности)	4.1
Магазины	Размещение объектов капитального строительства, предназначенных для продажи товаров, торговая площадь которых составляет до 5000 кв. м	4.4
Бытовое обслуживание	Размещение объектов капитального строительства, предназначенных для оказания населению или организациям бытовых услуг (мастерские мелкого ремонта, ателье, бани, парикмахерские, прачечные, химчистки, похоронные бюро)	3.3
ВСПОМОГАТЕЛЬНЫЕ ВИДЫ РАЗРЕШЕННОГО ИСПОЛЬЗОВАНИЯ ЗЕМЕЛЬНЫХ УЧАСТКОВ		
Коммунальное обслуживание	Размещение зданий и сооружений в целях обеспечения физических и юридических лиц коммунальными услугами. Содержание данного вида разрешенного использования включает в себя содержание видов разрешенного использования с кодами 3.1.1-3.1.2	3.1
Земельные участки (территории) общего пользования	Земельные участки общего пользования. Содержание данного вида разрешенного использования включает в себя содержание видов разрешенного использования с кодами 12.0.1 - 12.0.2	12.0
Историко-культурная	Сохранение и изучение объектов	9.3

деятельность	культурного наследия народов Российской Федерации (памятников истории и культуры), в том числе: объектов археологического наследия, достопримечательных мест, мест бытования исторических промыслов, производств и ремесел, недействующих военных и гражданских захоронений, объектов культурного наследия, хозяйственная деятельность, являющаяся историческим промыслом или ремеслом, а также хозяйственная деятельность, обеспечивающая познавательный туризм	
УСЛОВНО РАЗРЕШЕННЫЕ ВИДЫ ИСПОЛЬЗОВАНИЯ ЗЕМЕЛЬНЫХ УЧАСТКОВ		
Рынки	Размещение объектов капитального строительства, сооружений, предназначенных для организации постоянной или временной торговли (ярмарка, рынок, базар), с учетом того, что каждое из торговых мест не располагает торговой площадью более 200 кв. м; размещение гаражей и (или) стоянок для автомобилей сотрудников и посетителей рынка	4.3
Религиозное использование	Размещение зданий и сооружений религиозного использования. Содержание данного вида разрешенного использования включает в себя содержание видов разрешенного использования с кодами 3.7.1-3.7.2	3.7

Предельные (минимальные и (или) максимальные) размеры земельных участков и предельные параметры разрешенного строительства, реконструкции объектов капитального строительства:

- 1) Минимальные (максимальные) размеры земельного участка: 100 – 5000 кв.м.
 - Минимальные размеры земельного участка объектов торгового назначения: до 50 кв.м. торговой площади – 100 кв.м.; до – 100 кв.м. торговой площади – 300 кв.м.; более – 100 кв.м. торговой площади – 500 кв.м.
 - Минимальные размеры земельного участка объектов общественного питания при числе мест, кв.м. на 100 мест: - до 50 мест – 1000 кв.м.; - от 51 до 150 мест – 1500 кв.м.; - свыше 150 мест – 2000 кв.м.
- 2) максимальное количество надземных этажей зданий – 5 этажей;
- 3) максимальная высота зданий – определяется по заданию на проектирование;
- 4) максимальный процент застройки участка - 80%;
- 5) минимальный отступ от границ соседнего земельного участка - 1 м;

б) размещать общественные здания необходимо с учетом границы максимально допустимых зон возможного распространения завалов (обрушений) зданий (сооружений, строений) в результате разрушительных землетрясений, иных бедствий природного или техногенного характера, ширины проездов для обеспечения беспрепятственного ввода и передвижения сил и средств ликвидации чрезвычайных ситуаций, а также размещения пожарных гидрантов на свободной от возможных завалов территории в соответствии со СНиП 2.01.51-90.

7) минимальный отступ строений от фасадной границы земельного участка определяется по заданию на проектирование, размещение зданий по фасадной границе земельного участка допускается в условиях реконструкции сложившейся застройки при соответствующем обосновании и согласовании с уполномоченными органами местного самоуправления.

8) процент застройки подземной части земельного участка не подлежит установлению;

9) минимальный процент озеленения земельного участка – 20 %;

10) минимальный коэффициент использования территории – 0,3;

11) максимальный коэффициент использования территории – 2,0.

12) шпили, башни, флагштоки – без ограничений.

13) Высоту и вид ограждения следует принимать в соответствии со следующей таблицей 1:

Предприятия, сооружения	здания	и	Высота ограждения, м	Рекомендуемый вид ограждения
Хозяйственные зоны объектов сервиса, общественного питания, обслуживания населения, санаториев, домов отдыха, гостиниц и т.п.	придорожного предприятий бытового магазинов,		1,6	живая изгородь, решетчатое ограждение (при необходимости охраны)

14) Требуемое расчетное количество машино-мест для парковки легковых автомобилей допускается определять в соответствии с таблицей 2:

Рекреационные территории, объекты отдыха, здания и сооружения	Расчетная единица	Число машино-мест на расчетную единицу
1	2	3
Здания и сооружения		
Административно-общественные учреждения, кредитно-финансовые и юридические учреждения	100 работающих	20
Научные и проектные организации, высшие и средние специальные учебные заведения	100 работающих	15
Парки культуры и отдыха	100 единовременных посетителей	7
Торговые центры, универмаги, магазины с площадью торговых залов более 200 м ²	100 м торговой площади	7

Рестораны и кафе, клубы	100 мест	15
Гостиницы	100 мест	20

Примечания.

1. Длина пешеходных подходов от стоянок для временного хранения легковых автомобилей до объектов в зонах массового отдыха не должна превышать 1000 м.

2. Число машино-мест следует принимать при уровнях автомобилизации, определенных на расчетный срок.

На автостоянках, обслуживающих объекты посещения различного функционального назначения, следует выделять места для парковки специальных автотранспортных средств инвалидов, обустроенных в соответствии с требованиями нормативов.

3. Должны соблюдаться противопожарные требования в соответствии с действующим законодательством Российской Федерации.

4. Обеспечение доступности объектов социальной инфраструктуры для инвалидов и других маломобильных групп населения должны соблюдаться в соответствии с действующим законодательством Российской Федерации.

5. Суммарная общая площадь зданий, строений, сооружений, которые разрешается построить на земельном участке, определяется умножением значения коэффициента использования территории на показатель площади земельного участка.

6. Кроме газона и деревьев на территории озеленения могут быть высажены многолетние кустарниковые растения, а также прочие декоративные растения, не представляющие угрозу жизнедеятельности человека.

7. В площадь озеленения не включаются: детские и спортивные площадки, площадки для отдыха взрослого населения, проезды, тротуары, парковочные места, в том числе с использованием газонной решетки (георешетки).

8. Размещение новых объектов жилого назначения не допускается, за исключением реконструкции существующих жилых объектов без увеличения их фактической (существующей) этажности.

Ограничения использования земельных участков и объектов капитального строительства:

При проектировании и строительстве в зонах затопления необходимо предусматривать инженерную защиту от затопления и подтопления зданий.

ПРОИЗВОДСТВЕННЫЕ ЗОНЫ:

II. Зона предприятий, производств и объектов III, IV, V класса вредности с СЗЗ от 50 до 300 м

Зона II выделена для обеспечения правовых условий формирования предприятий, производств и объектов III класса вредности и ниже. Допускаются некоторые коммерческие услуги, способствующие развитию производственной деятельности, широкий спектр коммерческих услуг, сопровождающих производственную деятельность с низкими уровнями шума и загрязнения. Сочетание различных видов разрешенного использования недвижимости в единой зоне возможно только при условии соблюдения нормативных санитарных требований.

Наименование вида разрешенного использования земельного участка	Описание вида разрешенного использования земельного участка	Код (числовое обозначение) вида разрешенного использования земельного участка
ОСНОВНЫЕ ВИДЫ РАЗРЕШЕННОГО ИСПОЛЬЗОВАНИЯ ЗЕМЕЛЬНЫХ УЧАСТКОВ		

Тяжелая промышленность	Размещение объектов капитального строительства горно-обогатительной и горно-перерабатывающей, металлургической, машиностроительной промышленности, а также изготовления и ремонта продукции судостроения, авиастроения, вагоностроения, машиностроения, станкостроения, а также другие подобные промышленные предприятия, для эксплуатации которых предусматривается установление охранных или санитарно-защитных зон, за исключением случаев, когда объект промышленности отнесен к иному виду разрешенного использования	6.2
Автомобилестроительная промышленность	Размещение объектов капитального строительства, предназначенных для производства транспортных средств и оборудования, производства автомобилей, производства автомобильных кузовов, производства прицепов, полуприцепов и контейнеров, предназначенных для перевозки одним или несколькими видами транспорта, производства частей и принадлежностей автомобилей и их двигателей	6.2.1
Легкая промышленность	Размещение объектов капитального строительства, предназначенных для текстильной, фарфоро-фаянсовой, электронной промышленности	6.3
Фармацевтическая промышленность	Размещение объектов капитального строительства, предназначенных для фармацевтического производства, в том числе объектов, в отношении которых предусматривается установление охранных или санитарно-защитных зон	6.3.1
Пищевая промышленность	Размещение объектов пищевой промышленности, по переработке сельскохозяйственной продукции способом, приводящим к их переработке в иную продукцию (консервирование, копчение, хлебопечение), в том числе для производства напитков, алкогольных напитков и табачных изделий	6.4

Нефтехимическая промышленность	Размещение объектов капитального строительства, предназначенных для переработки углеводородного сырья, изготовления удобрений, полимеров, химической продукции бытового назначения и подобной продукции, а также другие подобные промышленные предприятия	6.5
Строительная промышленность	Размещение объектов капитального строительства, предназначенных для производства: строительных материалов (кирпичей, пиломатериалов, цемента, крепежных материалов), бытового и строительного газового и сантехнического оборудования, лифтов и подъемников, столярной продукции, сборных домов или их частей и тому подобной продукции	6.6
Железнодорожный транспорт	Размещение объектов капитального строительства железнодорожного транспорта. Содержание данного вида разрешенного использования включает в себя содержание видов разрешенного использования с кодами 7.1.1 - 7.1.2	7.1
Автомобильный транспорт	Размещение зданий и сооружений автомобильного транспорта. Содержание данного вида разрешенного использования включает в себя содержание видов разрешенного использования с кодами 7.2.1 - 7.2.3	7.2
Склады	Размещение сооружений, имеющих назначение по временному хранению, распределению и перевалке грузов (за исключением хранения стратегических запасов), не являющихся частями производственных комплексов, на которых был создан груз: промышленные базы, склады, погрузочные терминалы и доки, нефтехранилища и нефтеналивные станции, газовые хранилища и обслуживающие их газоконденсатные и газоперекачивающие станции, элеваторы и продовольственные склады, за исключением железнодорожных перевалочных складов	6.9

Недропользование	<p>Осуществление геологических изысканий; добыча недр открытым (карьеры, отвалы) и закрытым (шахты, скважины) способами; размещение объектов капитального строительства, в том числе подземных, в целях добычи недр; размещение объектов капитального строительства, необходимых для подготовки сырья к транспортировке и (или) промышленной переработке; размещение объектов капитального строительства, предназначенных для проживания в них сотрудников, осуществляющих обслуживание зданий и сооружений, необходимых для целей недропользования, если добыча недр происходит на межселенной территории</p>	6.1
ВСПОМОГАТЕЛЬНЫЕ ВИДЫ РАЗРЕШЕННОГО ИСПОЛЬЗОВАНИЯ ЗЕМЕЛЬНЫХ УЧАСТКОВ		
Коммунальное обслуживание	<p>Размещение зданий и сооружений в целях обеспечения физических и юридических лиц коммунальными услугами. Содержание данного вида разрешенного использования включает в себя содержание видов разрешенного использования с кодами 3.1.1-3.1.2</p>	3.1
УСЛОВНО РАЗРЕШЕННЫЕ ВИДЫ ИСПОЛЬЗОВАНИЯ ЗЕМЕЛЬНЫХ УЧАСТКОВ		
Заправка транспортных средств	<p>Размещение автозаправочных станций; размещение магазинов сопутствующей торговли, зданий для организации общественного питания в качестве объектов дорожного сервиса</p>	4.9.1.1
Автомобильные мойки	<p>Размещение автомобильных моек, а также размещение магазинов сопутствующей торговли</p>	4.9.1.3
Связь	<p>Размещение объектов связи, радиовещания, телевидения, включая воздушные радиорелейные, надземные и подземные кабельные линии связи, линии радификации, антенные поля,</p>	6.8

	усилительные пункты на кабельных линиях связи, инфраструктуру спутниковой связи и телерадиовещания, за исключением объектов связи, размещение которых предусмотрено содержанием вида разрешенного использования с кодом 3.1	
--	---	--

Предельные (минимальные и (или) максимальные) размеры земельных участков и предельные параметры разрешенного строительства, реконструкции объектов капитального строительства для зоны П:

- 1) минимальная (максимальная) площадь земельных участков – 500-100000 кв.м;
- для объектов инженерного обеспечения и объектов вспомогательного инженерного назначения от 1 кв. м;
- 2) Высоту и вид ограждения следует принимать в соответствии с таблицей 1:

Таблица 1

Предприятия, здания и сооружения	Высота ограждения, м	Рекомендуемый вид ограждения
Предприятия и объекты, на территории которых предусмотрено регулярное движение наземного транспорта, а также другие предприятия и объекты, ограждаемые по требованиям техники безопасности	1,6	стальная сетка или железобетонное решетчатое
Предприятия по переработке пищевых, сельскохозяйственных и других продуктов, ограждаемые по санитарным требованиям (мясомолочные и рыбообрабатывающие предприятия, овощеконсервные, винодельческие заводы и т.п.)	не менее 1,6	стальная сетка с цоколем или железобетонное решетчатое с цоколем
Предприятия по производству ценной продукции, склады ценных материалов и оборудования, при размещении их в нескольких неохраемых зданиях	не менее 1,6	стальная сетка или железобетонное решетчатое

3) Зоны определены для организации санитарно-защитного озеленения в соответствии с СанПиН 2.2.1/2.1.1.1200-03:

4) На границе санитарно-защитных зон шириной более 100 м со стороны селитебной зоны должна предусматриваться полоса древесно-кустарниковых насаждений шириной не менее 30 м, а при ширине зоны от 50 до 100 м - полоса шириной не менее 10 м.

5) Ширину полос зеленых насаждений, предназначенных для защиты от шума производственных объектов, следует принимать в соответствии с таблицей 2:

Таблица 2

Полоса	Ширина полосы, м, не менее
Газон с рядовой посадкой деревьев или деревьев в одном ряду с кустарниками:	
однорядная посадка	2

двухрядная посадка	5
Газон с однорядной посадкой кустарников высотой, м: свыше 1,8	1,2
свыше 1,2 до 1,8	1
до 1,2	0,8
Газон с групповой или куртинной посадкой деревьев	4,5
Газон с групповой или куртинной посадкой кустарников	3
Газон	1

6) максимальная высота зданий от уровня земли до верха перекрытия последнего этажа - 20 м;

7) минимальный отступ от границ соседнего земельного участка - 1 м;

8) максимальный процент застройки участка - 75%.

9) Показатели минимальной плотности застройки площадок промышленных предприятий в таблице 3:

Отрасль промышленности	Минимальная плотность застройки, %
1	2
Химическая промышленность	28 - 50
Черная металлургия	25 - 50
Цветная металлургия	43 - 45
Бумажная	35 - 40
Энергетическая промышленность	21 - 30
Тяжелое машиностроение	40 - 65
Электротехническая промышленность	45 - 60
Радиопромышленность	50 - 55
Электронная промышленность	55 - 60
Станкостроение	50 - 60
Приборостроение	30 - 55
Медицинская промышленность	32 - 43
Автомобилестроение	50 - 55
Строительное и дорожное машиностроение	50 - 63
Машиностроение для легкой и пищевой промышленности	55 - 57
Лесная и деревообрабатывающая промышленность	20 - 53
Легкая промышленность	21 - 60
Пищевая промышленность	33 - 50
Мясо-молочная промышленность	36 - 45
Микробиологическая промышленность	45
Заготовительная промышленность	41 - 42
Местная промышленность	52 - 74
Промышленность строительных материалов	27 - 60
Строительная промышленность	40 - 63
Транспорт и дорожное хозяйство	13 - 65
Бытовое обслуживание	50 - 60
Газовая промышленность	25 - 45

Нефтехимическая промышленность	32 - 55
Полиграфическая промышленность	50

10) процент застройки подземной части земельного участка не подлежит установлению;

11) минимальный процент озеленения земельного участка – 25 %; 12) минимальный коэффициент использования территории – 0,28;

13) максимальный коэффициент использования территории – не подлежит установлению.

Примечания.

1. Нормативная плотность застройки площадки промышленного предприятия определяется в процентах как отношение площади застройки к площади предприятия в ограде (или при отсутствии ограды - в соответствующих ей условных границах) с включением площади занятой веером железнодорожных путей.

2. Площадь застройки определяется как сумма площадей, занятых зданиями и сооружениями всех видов, включая навесы, открытые технологические, санитарно-технические, энергетические и другие установки, эстакады и галереи, площадки погрузоразгрузочных устройств, подземные сооружения (резервуары, погреба, убежища, тоннели, над которыми не могут быть размещены здания и сооружения), а также открытые стоянки автомобилей, машин, механизмов и открытые склады различного назначения при условии, что размеры и оборудование стоянок и складов принимаются по нормам технологического проектирования предприятий.

В площадь застройки должны включаться резервные участки на площадке предприятия, намеченные в соответствии с заданием на проектирование для размещения на них зданий и сооружений (в пределах габаритов указанных зданий и сооружений).

В площадь застройки не включаются площади, занятые отмостками вокруг зданий и сооружений, тротуарами, автомобильными и железными дорогами, железнодорожными станциями, временными зданиями и сооружениями, открытыми спортивными площадками, площадками для отдыха трудящихся, зелеными насаждениями (из деревьев, кустарников, цветов и трав), открытыми стоянками автотранспортных средств, принадлежащих гражданам, открытыми водоотводными и другими канавами, подпорными стенками, подземными зданиями и сооружениями или частями их, над которыми могут быть размещены другие здания и сооружения.

3. Подсчет площадей, занимаемых зданиями и сооружениями, производится по внешнему контуру их наружных стен, на уровне планировочных отметок земли.

При подсчете площадей, занимаемых галереями и эстакадами, в площадь застройки включается проекция на горизонтальную плоскость только тех участков галерей и эстакад, под которыми по габаритам не могут быть размещены другие здания или сооружения, на остальных участках учитывается только площадь, занимаемая фундаментами опор галерей и эстакад на уровне планировочных отметок земли.

4. Минимальную плотность застройки допускается уменьшать (при наличии соответствующих технико-экономических обоснований), но не более чем на 10 процентов от установленной настоящим приложением:

- при расширении и реконструкции предприятий;
- для предприятий машиностроительной промышленности, имеющих в своем составе заготовительные цехи (литейные кузнечно-прессовые, копровые);

– для предприятий тяжелого энергетического и транспортного машиностроения при необходимости технологических внутриплощадочных перевозок грузов длиной более 6 м на прицепах, трейлерах (мосты тяжелых кранов, заготовки деталей рам тепловозов, вагонов и другие) или межцеховых железнодорожных перевозок негабаритных или крупногабаритных грузов массой более 10 тонн (блоки паровых котлов, корпуса атомных реакторов и другие).

5. Должны соблюдаться противопожарные требования в соответствии с действующим законодательством Российской Федерации.

6. Обеспечение доступности объектов социальной инфраструктуры для инвалидов и других маломобильных групп населения должны соблюдаться в соответствии с действующим законодательством Российской Федерации.

7. Минимальные отступы от границ земельного участка установлены настоящим регламентом до контура наземного типа (строящегося, реконструируемого, построенного, эксплуатируемого) объекта, образуемого проекцией на горизонтальную плоскость конструктивных элементов объекта недвижимости, расположенных на уровне земли.

8. Суммарная общая площадь зданий, строений, сооружений, которые разрешается построить на земельном участке, определяется умножением значения коэффициента использования территории на показатель площади земельного участка.

9. Кроме газона и деревьев на территории озеленения могут быть высажены многолетние кустарниковые растения, а также прочие декоративные растения, не представляющие угрозу жизнедеятельности человека.

10. В площадь озеленения не включаются: детские и спортивные площадки, площадки для отдыха взрослого населения, проезды, тротуары, парковочные места, в том числе с использованием газонной решетки (георешетки).

Ограничения использования земельных участков и объектов капитального строительства:

- В санитарно-защитной зоне не допускается размещать:
- жилую застройку, включая отдельные жилые дома;
- ландшафтно-рекреационные зоны, зоны отдыха;
- территории курортов, санаториев и домов отдыха;
- территории садоводческих товариществ, коллективных или индивидуальных дачных и садово-огородных участков;
- другие территории с нормируемыми показателями качества среды обитания;
- спортивные сооружения;
- детские площадки;
- образовательные и детские учреждения;
- лечебно-профилактические и оздоровительные учреждения общего пользования.

При проектировании и строительстве в зонах затопления необходимо предусматривать инженерную защиту от затопления и подтопления зданий.

Зоны инженерной и транспортной инфраструктур

ИТ Зона инженерно-транспортной инфраструктуры

Наименование вида разрешенного использования	Описание вида разрешенного использования земельного участка	Код (числовое обозначение) вида разрешенного использования земельного участка
--	---	---

земельного участка		
ОСНОВНЫЕ ВИДЫ РАЗРЕШЕННОГО ИСПОЛЬЗОВАНИЯ ЗЕМЕЛЬНЫХ УЧАСТКОВ		
Гидротехнические сооружения	Размещение гидротехнических сооружений, необходимых для эксплуатации водохранилищ (плотин, водосбросов, водозаборных, водовыпускных и других гидротехнических сооружений, судопропускных сооружений, рыбозащитных и рыбопропускных сооружений, берегозащитных сооружений)	11.3
Трубопроводный транспорт	Размещение нефтепроводов, водопроводов, газопроводов и иных трубопроводов, а также иных зданий и сооружений, необходимых для эксплуатации названных трубопроводов	7.5
Энергетика	Размещение объектов гидроэнергетики, тепловых станций и других электростанций, размещение обслуживающих и вспомогательных для электростанций сооружений (золоотвалов, гидротехнических сооружений); размещение объектов электросетевого хозяйства, за исключением объектов энергетики, размещение которых предусмотрено содержанием вида разрешенного использования с кодом 3.1	6.7
Хранение автотранспорта	Размещение отдельно стоящих и пристроенных гаражей, в том числе подземных, предназначенных для хранения автотранспорта, в том числе с разделением на машино-места, за исключением гаражей, размещение которых предусмотрено содержанием вида разрешенного использования с кодом 4.9	2.7.1
Железнодорожный транспорт	Размещение объектов капитального строительства железнодорожного транспорта. Содержание данного вида разрешенного использования включает в себя содержание видов разрешенного использования с кодами 7.1.1 - 7.1.2	7.1
Автомобильный транспорт	Размещение зданий и сооружений автомобильного транспорта. Содержание данного вида разрешенного	7.2

	использования включает в себя содержание видов разрешенного использования с кодами 7.2.1 - 7.2.3	
Связь	Размещение объектов связи, радиовещания, телевидения, включая воздушные радиорелейные, надземные и подземные кабельные линии связи, линии радиофикации, антенные поля, усилительные пункты на кабельных линиях связи, инфраструктуру спутниковой связи и телерадиовещания, за исключением объектов связи, размещение которых предусмотрено содержанием вида разрешенного использования с кодом 3.1	6.8
Склады	Размещение сооружений, имеющих назначение по временному хранению, распределению и перевалке грузов (за исключением хранения стратегических запасов), не являющихся частями производственных комплексов, на которых был создан груз: промышленные базы, склады, погрузочные терминалы и доки, нефтехранилища и нефтеналивные станции, газовые хранилища и обслуживающие их газоконденсатные и газоперекачивающие станции, элеваторы и продовольственные склады, за исключением железнодорожных перевалочных складов	6.9
Коммунальное обслуживание	Размещение зданий и сооружений в целях обеспечения физических и юридических лиц коммунальными услугами. Содержание данного вида разрешенного использования включает в себя содержание видов разрешенного использования с кодами 3.1.1-3.1.2	3.1
ВСПОМОГАТЕЛЬНЫЕ ВИДЫ РАЗРЕШЕННОГО ИСПОЛЬЗОВАНИЯ ЗЕМЕЛЬНЫХ УЧАСТКОВ		
Земельные участки (территории) общего пользования	Земельные участки общего пользования. Содержание данного вида разрешенного использования включает в себя содержание видов разрешенного использования с кодами 12.0.1 - 12.0.2	12.0

УСЛОВНО РАЗРЕШЕННЫЕ ВИДЫ ИСПОЛЬЗОВАНИЯ ЗЕМЕЛЬНЫХ УЧАСТКОВ		
Заправка транспортных средств	Размещение автозаправочных станций; размещение магазинов сопутствующей торговли, зданий для организации общественного питания в качестве объектов дорожного сервиса	4.9.1.1
Автомобильные мойки	Размещение автомобильных моек, а также размещение магазинов сопутствующей торговли	4.9.1.3

Предельные (минимальные и (или) максимальные) размеры земельных участков и предельные параметры разрешенного строительства, реконструкции объектов капитального строительства:

- 1) Минимальная (максимальная) площадь земельного участка 1 – 50000 кв. м.
- 2) Минимальный отступ строений от передней границы участка (в случае, если иной не установлен линией регулирования застройки) – 3 м, в условиях сложившейся застройки допускается размещение по линии застройки (в отдельных случаях по красной линии), по фасадной границе земельного участка при условии согласования с органами местного самоуправления.
- 3) Минимальный отступ от границ с соседними участками – 1 м.
- 4) Максимальное количество надземных этажей зданий – 5 этажей.
- 5) Максимальная высота зданий – 100 м.
- 6) Минимальная длина стороны участка по уличному фронту регламентируется действующими строительными нормами и правилами и техническими регламентами.
- 7) Максимальный процент застройки земельного участка устанавливается равным – 90%.
- 8) процент застройки подземной части земельного участка не подлежит установлению;
- 9) минимальный процент озеленения земельного участка – 15 %;
- 10) минимальный коэффициент использования территории – не подлежит установлению.
- 11) максимальный коэффициент использования территории – 1,4.
- 12) Подъезд пожарных автомобилей должен быть обеспечен к зданиям, сооружениям и строениям производственных объектов по всей их длине должен быть обеспечен подъезд пожарных автомобилей:
 - 1) с одной стороны - при ширине здания, сооружения или строения не более 18 метров;
 - 2) с двух сторон - при ширине здания, сооружения или строения более 18 метров, а также при устройстве замкнутых и полузамкнутых дворов.
- 13) Допускается увеличивать расстояние от края проезжей части автомобильной дороги до ближней стены производственных зданий, сооружений и строений до 60 метров при условии устройства тупиковых дорог к этим зданиям, сооружениям и строениям с площадками для разворота пожарной техники и устройством на этих площадках пожарных гидрантов. При этом расстояние от производственных зданий, сооружений и строений до площадок для разворота пожарной техники должно быть не менее 5, но не

более 15 метров, а расстояние между тупиковыми дорогами должно быть не более 100 метров.

14) Высоту и вид ограждения следует принимать в соответствии с таблицей 1:

Таблица 1

Предприятия, здания и сооружения	Высота ограждения, м	Рекомендуемый вид ограждения
1	2	3
Объекты на территории населенных пунктов, ограждаемые по требованиям техники безопасности или по санитарно-гигиеническим требованиям (открытые распределительные устройства, подстанции, артскважины, водозаборы и т.п.)	не менее 1,6	стальная сетка или железобетонное решетчатое
То же вне населенных пунктов	не менее 1,6	колючая проволока
То же на территории предприятий	не менее 1,2	стальная сетка
Объекты транспортного назначения, ограждаемые по требованиям техники безопасности (опасные участки скоростных железных дорог в пределах населенных пунктов, аэродромы и т.п.)	не менее 1,2	стальная сетка, колючая проволока (вне населенных пунктов)

На границе санитарно-защитных зон шириной более 100 м со стороны селитебной зоны должна предусматриваться полоса древесно-кустарниковых насаждений шириной не менее 30 м, а при ширине зоны от 50 до 100 м - полоса шириной не менее 10 м.

Предприятия и объекты, у каждого из которых размер санитарно-защитных зон превышает 500 м, следует размещать на обособленных земельных участках производственных зон сельских населенных пунктов.

На участках, свободных от застройки и покрытий, а также по периметру площадки предприятия следует предусматривать озеленение. Площадь участков, предназначенных для озеленения, должна составлять не менее 15 процентов площади сельскохозяйственных предприятий, а при плотности застройки более 50 процентов - не менее 10 процентов площади предприятий.

15) Ширину полос зеленых насаждений, предназначенных для защиты от шума производственных объектов, следует принимать в соответствии с таблицей 2:

Таблица 2

Полоса	Ширина полосы, м, не менее
Газон с рядовой посадкой деревьев или деревьев в одном ряду с кустарниками:	
однорядная посадка	2
двухрядная посадка	5
Газон с однорядной посадкой кустарников высотой, м:	
свыше 1,8	1,2
свыше 1,2 до 1,8	1
до 1,2	0,8
Газон с групповой или куртинной посадкой деревьев	4,5

Газон с групповой или куртинной посадкой кустарников	3
Газон	1

16) Должны соблюдаться противопожарные требования в соответствии с действующим законодательством Российской Федерации.

17) Обеспечение доступности объектов социальной инфраструктуры для инвалидов и других маломобильных групп населения должны соблюдаться в соответствии с действующим законодательством Российской Федерации.

18) Суммарная общая площадь зданий, строений, сооружений, которые разрешается построить на земельном участке, определяется умножением значения коэффициента использования территории на показатель площади земельного участка.

19) Кроме газона и деревьев на территории озеленения могут быть высажены многолетние кустарниковые растения, а также прочие декоративные растения, не представляющие угрозу жизнедеятельности человека.

20) В площадь озеленения не включаются: детские и спортивные площадки, площадки для отдыха взрослого населения, проезды, тротуары, парковочные места, в том числе с использованием газонной решетки (георешетки).

Ограничения использования земельных участков и ОКС:

При проектировании и строительстве в зонах затопления необходимо предусматривать инженерную защиту от затопления и подтопления зданий.

Зоны сельскохозяйственного использования

СХ-1. Зона сельскохозяйственных угодий

Наименование вида разрешенного использования земельного участка	Описание вида разрешенного использования земельного участка	Код (числовое обозначение) вида разрешенного использования земельного участка
ОСНОВНЫЕ ВИДЫ РАЗРЕШЕННОГО ИСПОЛЬЗОВАНИЯ ЗЕМЕЛЬНЫХ УЧАСТКОВ		
Ведение личного подсобного хозяйства на полевых участках	Производство сельскохозяйственной продукции без права возведения объектов капитального строительства	1.16
Выращивание зерновых и иных сельскохозяйственных культур	Осуществление хозяйственной деятельности на сельскохозяйственных угодьях, связанной с производством зерновых, бобовых, кормовых, технических, масличных, эфиромасличных, и иных сельскохозяйственных культур	1.2
Овощеводство	Осуществление хозяйственной деятельности на сельскохозяйственных угодьях, связанной с производством картофеля, листовых, плодовых, луковичных и бахчевых сельскохозяйственных культур, в том числе с использованием теплиц	1.3

Выращивание тонизирующих, лекарственных, цветочных культур	Осуществление хозяйственной деятельности, в том числе на сельскохозяйственных угодьях, связанной с производством чая, лекарственных и цветочных культур	1.4
Садоводство	Осуществление хозяйственной деятельности, в том числе на сельскохозяйственных угодьях, связанной с выращиванием многолетних плодовых и ягодных культур, винограда, и иных многолетних культур	1.5
Скотоводство	Осуществление хозяйственной деятельности, в том числе на сельскохозяйственных угодьях, связанной с разведением сельскохозяйственных животных (крупного рогатого скота, овец, коз, лошадей, верблюдов, оленей); сенокошение, выпас сельскохозяйственных животных, производство кормов, размещение зданий, сооружений, используемых для содержания и разведения сельскохозяйственных животных; разведение племенных животных, производство и использование племенной продукции (материала)	1.8
ВСПОМОГАТЕЛЬНЫЕ ВИДЫ РАЗРЕШЕННОГО ИСПОЛЬЗОВАНИЯ ЗЕМЕЛЬНЫХ УЧАСТКОВ		
Историко-культурная деятельность	Сохранение и изучение объектов культурного наследия народов Российской Федерации (памятников истории и культуры), в том числе: объектов археологического наследия, достопримечательных мест, мест бытования исторических промыслов, производств и ремесел, недействующих военных и гражданских захоронений, объектов культурного наследия, хозяйственная деятельность, являющаяся историческим промыслом или ремеслом, а также хозяйственная деятельность, обеспечивающая познавательный туризм	9.3
Питомники	Выращивание и реализация подроста деревьев и кустарников, используемых в сельском хозяйстве, а также иных сельскохозяйственных культур для	1.17

	получения рассады и семян; размещение сооружений, необходимых для указанных видов сельскохозяйственного производства	
Земельные участки (территории) общего пользования	Земельные участки общего пользования. Содержание данного вида разрешенного использования включает в себя содержание видов разрешенного использования с кодами 12.0.1 - 12.0.2	12.0
УСЛОВНО РАЗРЕШЕННЫЕ ВИДЫ ИСПОЛЬЗОВАНИЯ ЗЕМЕЛЬНЫХ УЧАСТКОВ		
Хранение и переработка сельскохозяйственной продукции	Размещение зданий, сооружений, используемых для производства, хранения, первичной и глубокой переработки сельскохозяйственной продукции	1.15
Обеспечение сельскохозяйственного производства	Размещение машинно-транспортных и ремонтных станций, ангаров и гаражей для сельскохозяйственной техники, амбаров, водонапорных башен, трансформаторных станций и иного технического оборудования, используемого для ведения сельского хозяйства	1.18

Предельные (минимальные и (или) максимальные) размеры земельных участков и предельные параметры разрешенного строительства, реконструкции объектов капитального строительства:

- 1) Минимальная (максимальная) площадь земельных участков предназначенных для сельскохозяйственного использования в черте населенного пункта 300 – 100000 кв.м.
За пределами населенного пункта минимальная (максимальная) площадь земельных участков сельскохозяйственного назначения определяется согласно действующему законодательству (Федеральному закону от 24 июля 2002 года № 101 – ФЗ «Об обороте земель сельскохозяйственного назначения»)
Для объектов инженерного обеспечения и объектов вспомогательного инженерного назначения от 1 кв. м.
- 2) Минимальный отступ строений от красной линии участка (в случае, если иной не установлен линией регулирования застройки) – 3 м., допускается уменьшение отступа либо расположения здания, строения и сооружения по красной линии с учетом сложившейся застройки.
- 3) Минимальный отступ от границ с соседними участками – 1 м.
- 4) Максимальное количество надземных этажей зданий – 5 этажей.
- 5) Максимальная высота зданий – 20 м.
- 6) Минимальная длина стороны участка по уличному фронту регламентируется действующими строительными нормами и правилами и техническими регламентами.
- 7) Максимальный процент застройки земельного участка – 30%.
- 8) минимальный процент озеленения земельного участка – не подлежит установлению;
- 9) минимальный коэффициент использования территории – 0,2;
- 10) максимальный коэффициент использования территории – 1,8.
- 11) Суммарная общая площадь зданий, строений, сооружений, которые разрешается построить на земельном участке, определяется умножением значения коэффициента

использования территории на показатель площади земельного участка.

Обеспечение доступности объектов социальной инфраструктуры для инвалидов и других маломобильных групп населения должны соблюдаться в соответствии с действующим законодательством Российской Федерации.

12) Должны соблюдаться противопожарные требования в соответствии с действующим законодательством Российской Федерации.

Ограничения использования земельных участков и объектов капитального строительства:

Запрещается строительство объектов капитального строительства, несовместимых с функциональным назначением территории

При проектировании и строительстве в зонах затопления необходимо предусматривать инженерную защиту от затопления и подтопления зданий.

Объекты коммунально-складского назначения: допускается размещение предприятий III-IV классов опасности.

Размещение новых населенных пунктов и строительство объектов капитального строительства без проведения специальных защитных мероприятий по предотвращению негативного воздействия вод в границах зон затопления, подтопления запрещаются.

СХ-2. Зона объектов сельскохозяйственного назначения

Наименование вида разрешенного использования земельного участка	Описание вида разрешенного использования земельного участка	Код (числовое обозначение) вида разрешенного использования земельного участка
ОСНОВНЫЕ ВИДЫ РАЗРЕШЕННОГО ИСПОЛЬЗОВАНИЯ ЗЕМЕЛЬНЫХ УЧАСТКОВ		
Ведение личного подсобного хозяйства на полевых участках	Производство сельскохозяйственной продукции без права возведения объектов капитального строительства	1.16
Выращивание зерновых и иных сельскохозяйственных культур	Осуществление хозяйственной деятельности на сельскохозяйственных угодьях, связанной с производством зерновых, бобовых, кормовых, технических, масличных, эфиромасличных, и иных сельскохозяйственных культур	1.2
Овощеводство	Осуществление хозяйственной деятельности на сельскохозяйственных угодьях, связанной с производством картофеля, листовых, плодовых, луковичных и бахчевых сельскохозяйственных культур, в том числе с использованием теплиц	1.3
Выращивание		1.4

тонизирующих, лекарственных, цветочных культур	Осуществление хозяйственной деятельности, в том числе на сельскохозяйственных угодьях, связанной с производством чая, лекарственных и цветочных культур	
Садоводство	Осуществление хозяйственной деятельности, в том числе на сельскохозяйственных угодьях, связанной с выращиванием многолетних плодовых и ягодных культур, винограда, и иных многолетних культур	1.5
Научное обеспечение сельского хозяйства	Осуществление научной и селекционной работы, ведения сельского хозяйства для получения ценных с научной точки зрения образцов растительного и животного мира; размещение коллекций генетических ресурсов растений	1.14
Рыбоводство	Осуществление хозяйственной деятельности, связанной с разведением и (или) содержанием, выращиванием объектов рыбоводства (аквакультуры); размещение зданий, сооружений, оборудования, необходимых для осуществления рыбоводства (аквакультуры)	1.13
Пчеловодство	Осуществление хозяйственной деятельности, в том числе на сельскохозяйственных угодьях, по разведению, содержанию и использованию пчел и иных полезных насекомых; размещение ульев, иных объектов и оборудования, необходимого для пчеловодства и разведения иных полезных насекомых; размещение сооружений используемых для хранения и первичной переработки продукции пчеловодства	1.12

Свиноводство	<p>Осуществление хозяйственной деятельности, связанной с разведением свиней;</p> <p>размещение зданий, сооружений, используемых для содержания и разведения животных, производства, хранения и первичной переработки продукции;</p> <p>разведение племенных животных, производство и использование племенной продукции (материала)</p>	1.11
Птицеводство	<p>Осуществление хозяйственной деятельности, связанной с разведением домашних пород птиц, в том числе водоплавающих;</p> <p>размещение зданий, сооружений, используемых для содержания и разведения животных, производства, хранения и первичной переработки продукции птицеводства;</p> <p>разведение племенных животных, производство и использование племенной продукции (материала)</p>	1.10
Скотоводство	<p>Осуществление хозяйственной деятельности, в том числе на сельскохозяйственных угодьях, связанной с разведением сельскохозяйственных животных (крупного рогатого скота, овец, коз, лошадей, верблюдов, оленей);</p> <p>сенокосение, выпас сельскохозяйственных животных, производство кормов, размещение зданий, сооружений, используемых для содержания и разведения сельскохозяйственных животных;</p> <p>разведение племенных животных, производство и использование племенной продукции (материала)</p>	1.8
Хранение и переработка сельскохозяйственной продукции	<p>Размещение зданий, сооружений, используемых для производства, хранения, первичной и глубокой переработки сельскохозяйственной продукции</p>	1.15
Обеспечение сельскохозяйственного производства	<p>Размещение машинно-транспортных и ремонтных станций, ангаров и гаражей для сельскохозяйственной техники, амбаров, водонапорных башен,</p>	1.18

	трансформаторных станций и иного технического оборудования, используемого для ведения сельского хозяйства	
ВСПОМОГАТЕЛЬНЫЕ ВИДЫ РАЗРЕШЕННОГО ИСПОЛЬЗОВАНИЯ ЗЕМЕЛЬНЫХ УЧАСТКОВ		
Историко-культурная деятельность	Сохранение и изучение объектов культурного наследия народов Российской Федерации (памятников истории и культуры), в том числе: объектов археологического наследия, достопримечательных мест, мест бытования исторических промыслов, производств и ремесел, недействующих военных и гражданских захоронений, объектов культурного наследия, хозяйственная деятельность, являющаяся историческим промыслом или ремеслом, а также хозяйственная деятельность, обеспечивающая познавательный туризм	9.3
Питомники	Выращивание и реализация подроста деревьев и кустарников, используемых в сельском хозяйстве, а также иных сельскохозяйственных культур для получения рассады и семян; размещение сооружений, необходимых для указанных видов сельскохозяйственного производства	1.17
Земельные участки (территории) общего пользования	Земельные участки общего пользования. Содержание данного вида разрешенного использования включает в себя содержание видов разрешенного использования с кодами 12.0.1 - 12.0.2	12.0
УСЛОВНО РАЗРЕШЕННЫЕ ВИДЫ ИСПОЛЬЗОВАНИЯ ЗЕМЕЛЬНЫХ УЧАСТКОВ		
Не предусмотрены		

Предельные (минимальные и (или) максимальные) размеры земельных участков и предельные параметры разрешенного строительства, реконструкции объектов капитального строительства:

1) Минимальная (максимальная) площадь земельного участка 300 – 1000000 кв.м. Для объектов инженерного обеспечения и объектов вспомогательного инженерного

назначения от 1 кв. м.

2) Минимальный отступ строений от фасадной границы земельного участка (в случае, если иной не установлен линией регулирования застройки) – 3 м, допускается уменьшение отступа либо расположения здания, строения и сооружения по красной линии с учетом сложившейся застройки.

3) Минимальный отступ от границ с соседними участками – 1 м.

4) Максимальное количество надземных этажей зданий – 5 этажей.

5) Максимальная высота зданий – 20 м.

6) Минимальная длина стороны участка по уличному фронту регламентируется действующими строительными нормами и правилами и техническими регламентами.

7) Максимальный процент застройки земельного участка – 30%.

8) минимальный процент озеленения земельного участка – не подлежит установлению;

9) минимальный коэффициент использования территории – 0,2;

10) максимальный коэффициент использования территории – 1,8.

11) Суммарная общая площадь зданий, строений, сооружений, которые разрешается построить на земельном участке, определяется умножением значения коэффициента использования территории на показатель площади земельного участка.

Подъезд пожарных автомобилей должен быть обеспечен к зданиям, сооружениям и строениям производственных объектов по всей их длине должен быть обеспечен подъезд пожарных автомобилей:

- с одной стороны - при ширине здания, сооружения или строения не более 18 метров;

- с двух сторон - при ширине здания, сооружения или строения более 18 метров, а также при устройстве замкнутых и полужамкнутых дворов.

Допускается увеличивать расстояние от края проезжей части автомобильной дороги до ближней стены производственных зданий, сооружений и строений до 60 метров при условии устройства тупиковых дорог к этим зданиям, сооружениям и строениям с площадками для разворота пожарной техники и устройством на этих площадках пожарных гидрантов. При этом расстояние от производственных зданий, сооружений и строений до площадок для разворота пожарной техники должно быть не менее 5, но не более 15 метров, а расстояние между тупиковыми дорогами должно быть не более 100 метров.

12) На границе санитарно-защитных зон шириной более 100 м со стороны селитебной зоны должна предусматриваться полоса древесно-кустарниковых насаждений шириной не менее 30 м, а при ширине зоны от 50 до 100 м - полоса шириной не менее 10 м.

Предприятия и объекты, у каждого из которых размер санитарно-защитных зон превышает 500 м, следует размещать на обособленных земельных участках производственных зон сельских населенных пунктов.

13) На участках, свободных от застройки и покрытий, а также по периметру площадки предприятия следует предусматривать озеленение. Площадь участков, предназначенных для озеленения, должна составлять не менее 15 процентов площади сельскохозяйственных предприятий, а при плотности застройки более 50 процентов - не менее 10 процентов площади предприятий.

14) Ширину полос зеленых насаждений, предназначенных для защиты от шума производственных объектов, следует принимать в соответствии с таблицей 1:

Таблица 1

Полоса	Ширина полосы, м, не менее
Газон с рядовой посадкой деревьев или деревьев в одном ряду с кустарниками:	

однорядная посадка	2
двухрядная посадка	5
Газон с однорядной посадкой кустарников высотой, м:	
свыше 1,8	1,2
свыше 1,2 до 1,8	1
до 1,2	0,8
Газон с групповой или куртинной посадкой деревьев	4,5
Газон с групповой или куртинной посадкой кустарников	3
Газон	1

На сельскохозяйственных предприятиях в зонах озеленения необходимо предусматривать открытые благоустроенные площадки для отдыха трудящихся из расчета 1 м² на одного работающего в наиболее многочисленную смену.

К зданиям и сооружениям по всей их длине должен быть обеспечен свободный подъезд пожарных автомобилей: с одной стороны здания или сооружения - при ширине их до 18 м и с двух сторон - при ширине более 18 м.

Расстояние от края проезжей части дорог или спланированной поверхности, обеспечивающей подъезд пожарных машин, до зданий или сооружений должно быть не более 25 м.

К водоемам, являющимся источниками противопожарного водоснабжения, а также к сооружениям, вода из которых может быть использована для тушения пожара, следует предусматривать подъезды с площадками размером 12 м x 12 м для разворота автомобилей.

15) Высоту и вид ограждения следует принимать в соответствии с таблицей 2:

Предприятия, здания и сооружения	Высота ограждения, м	Рекомендуемый вид ограждения
1	2	3
6. Сельскохозяйственные предприятия, ограждаемые по ветеринарным или санитарным требованиям	не менее 1,6	стальная сетка с цоколем или железобетонное решетчатое с цоколем

16) Зоны определены для организации санитарно-защитного озеленения в соответствии с СанПиН 2.2.1/2.1.1.1200-03:

– озеленение санитарно-защитной зоны для предприятий IV и V класса не более 60 % площади; для предприятий II и III класса - не менее 50 %;

– для предприятий I класса и зон большой протяженности - не менее 40 % ее территории.

17) Минимальная плотность застройки площадок сельскохозяйственных предприятий в таблице 3:

Предприятие		Минимальная плотность застройки, процент
1	2	3
Крупного рогатого скота	молочные при привязном содержании коров количество коров в стаде 50 - 60 процентов	

	на 400 коров	51 <*/>/45
	на 800 коров	55/50
	количество коров в стаде 90 процентов на 400 коров	51/45
	на 800 и 1200 коров	55/49
	молочные при беспривязном содержании коров количество коров в стаде 50, 60 и 90 процентов на 800 коров	53
	на 1200 коров	56
	на 2000 коров	60
	мясные и мясные репродукторные на 800 и 1200 коров	52 <*/>/35
	доращивания и откорма молодняка на 6000 и 12000 скотомест	45
	выращивание телят, доращивания и откорма молодняка на 3000 скотомест	41
	на 6000 скотомест	46
	откормка крупного рогатого скота на 1000 скотомест	32
	на 2000 скотомест	34
	на 3000 скотомест	36
	на 6000 скотомест	42
	откормочные площадки на 2000 скотомест	
	на 4000 скотомест	
	племенные	
	молочные	
	на 400 коров	45
	на 800 коров	55
	мясные на 400, 600 и 800 коров	40
	выращивания ремонтных телок на 1000 и 2000 скотомест	52
	на 3000 скотомест	54
	на 6000 скотомест	57
Свиноводческие	товарные репродукторные	
	на 4000 голов	36
	на 8000 голов	43
	на 12000 голов	47
	откормочные на 6000 и 12000 голов	39
	с законченным производственным циклом на 2000 голов	32
	на 4000 голов	37
	на 6000 и 12 000 голов	41
	племенные	
	на 100 маток	38
	на 200 маток	40

Овцеводческие	на 300 маток	50	
	размещаемые на одной площадке шерстные, шерстно-мясные, мясо-сальные на 2500 маток	55	
	на 5000 маток	60	
	на 4000 голов ремонтного молодняка	66	
	мясо-шерстные на 2500 маток	66	
	на 2500 голов ремонтного молодняка шубные на 1200 маток	56	
	откормочные на 2500 голов	65	
	на 5000 голов	74	
	откормочные площадки для получения каракульчи на 5000 голов с законченным оборотом стада	58	
	мясо-шерстные на 2500 голов	60	
	мясо-шерстно-молочные на 2000 и 4000 голов	63	
	шубные на 1600 голов	67	
	Козоводческие	пуховые на 2500 голов	63
		шерстные на 3600 голов	64
	Птицеводческие	яичного направления на 200 тыс. кур-несушек	28
на 300 тыс. кур-несушек		32	
мясного направления бройлерные на 3 и 6 млн. бройлеров:		27 <***>/43	
утиные на 65 тыс. утят		31	
индейководческие на 250 тыс. индюшат		24	
		племенные яичного направления племзавод на 50 тыс. кур: зона взрослой птицы	25
		зона ремонтного молодняка	28
		мясного направления племзавод на 50 тыс. кур: зона взрослой птицы	25
	зона ремонтного молодняка	25	
	Звероводческие и кролиководческие	звероводческие	21
кролиководческие		22	
Тепличные	многолетние теплицы общей площадью 6 га	54	

	12 га	56
	18, 24 и 30 га	60
	однопролетные (ангарные) теплицы общей площадью до 5 га	41
По ремонту сельскохозяйственной техники	центральные ремонтные мастерские для хозяйств с парком	
	на 25 тракторов	25
	на 50 и 75 тракторов	28
	на 100 тракторов	31
	на 150 и 200 тракторов	35
	пункты технического обслуживания бригады или отделения хозяйств с парком	
	на 10, 20 и 30 тракторов	30
на 40 и более тракторов	38	
Прочие предприятия	по переработке или хранению сельскохозяйственной продукции	50
	комбикормовые	27
	по хранению семян и зерна	28

<*> Над чертой приведены показатели для зданий без чердаков, под чертой - с используемыми чердаками.

<*> Над чертой приведены показатели при хранении грубых кормов и подстилки под навесами, под чертой - при хранении в скирдах.

<***> Над чертой приведены показатели для многоэтажных зданий, под чертой - для одноэтажных.

Примечания.

1. Минимальную плотность застройки допускается уменьшать, но не более чем на 10 процентов от установленной настоящим приложением, при строительстве сельскохозяйственных предприятий на площадке с уклоном свыше 3 процентов, просадочных грунтах и в сложных инженерно-геологических условиях.

2. Плотность застройки площадок сельскохозяйственных предприятий определяется в процентах как отношение площади застройки предприятия к общему размеру площадки предприятия.

Подсчет площадей, занимаемых зданиями и сооружениями, производится по внешнему контуру их наружных стен на уровне планировочных отметок земли без учета ширины отмосток.

3. В площадь застройки предприятия должны включаться площади, занятые зданиями и сооружениями всех видов, включая навесы, открытые технологические, санитарно-технические и другие установки, эстакады и галереи, площадки погрузочно-разгрузочных устройств, подземные сооружения (резервуары, погреба, убежища, тоннели, проходные каналы инженерных коммуникаций, над которыми не могут быть размещены здания и сооружения), а также выгулы для животных, птиц и зверей, площадки для стоянки автомобилей, сельскохозяйственных машин и механизмов, открытые склады различного назначения; при условии, что размеры и оборудование выгулов, площадок для стоянки автомобилей и складов открытого хранения принимаются по нормам технологического проектирования.

В площадь застройки также должны включаться резервные площади на площадке предприятия, указанные в задании на проектирование для размещения на них зданий и сооружений второй очереди строительства (в пределах габаритов указанных зданий и сооружений).

При подсчете площадей, занимаемых галереями и эстакадами, в площадь застройки включается проекция на горизонтальную плоскость только тех участков указанных

объектов, под которыми по габаритам не могут быть размещены другие здания или сооружения, а для остальных надземных участков учитывается только площадь, занимаемая конструкциями опор на уровне планировочных отметок земли.

4. В площадь застройки не должны включаться площади, занятые отмоستками вокруг зданий и сооружений, тротуарами, автомобильными и железными дорогами, временными зданиями и сооружениями, открытыми спортивными площадками, площадками для отдыха трудящихся, зелеными насаждениями, открытыми площадками для транспортных средств, принадлежащих гражданам, открытыми водоотводными и другими каналами, подпорными стенками, подземными сооружениями или частями их, над которыми могут быть размещены другие здания и сооружения.

Животноводческие, птицеводческие и звероводческие фермы, ветеринарные учреждения и предприятия по производству молока, мяса и яиц на промышленной основе следует размещать с подветренной стороны по отношению к другим сельскохозяйственным объектам и селитебной территории.

При проектировании животноводческих, птицеводческих и звероводческих предприятий размещение кормоцехов и складов грубых кормов следует принимать по соответствующим нормам технологического проектирования.

Должны соблюдаться противопожарные требования в соответствии с действующим законодательством Российской Федерации.

Ограничения использования земельных участков и объектов капитального строительства:

Запрещается строительство объектов капитального строительства, несовместимых с функциональным назначением территории

При проектировании и строительстве в зонах затопления необходимо предусматривать инженерную защиту от затопления и подтопления зданий.

Объекты коммунально-складского назначения: допускается размещение предприятий III-IV классов опасности.

Р. Зона рекреационного назначения

Зона предназначена для сохранения природного ландшафта, экологически чистой окружающей среды, а также для организации отдыха и досуга населения. Хозяйственная деятельность на территории зоны осуществляется в соответствии с режимом, установленным для лесов зеленой зоны, на основе лесного законодательства; допускается строительство обслуживающих культурно-развлекательных объектов, спортивных сооружений и комплексов, связанных с выполнением рекреационных функций территории.

Представленные ниже градостроительные регламенты могут быть распространены на земельные участки в составе данной зоны Р только в случае, когда части территорий общего пользования переведены в установленном порядке на основании проектов планировки (установления красных линий) из состава территорий общего пользования в иные территории, на которые распространяется действие градостроительных регламентов.

В иных случаях – применительно к частям территории в пределах данной зоны, которые относятся к территории общего пользования, отграниченной от иных территорий красными линиями, градостроительный регламент не распространяется и их использование определяется уполномоченными органами в индивидуальном порядке в соответствии с целевым назначением.

Наименование вида разрешенного	Описание вида разрешенного использования земельного участка	Код (числовое обозначение) вида
--------------------------------	---	---------------------------------

использования земельного участка		разрешенного использования земельного участка
ОСНОВНЫЕ ВИДЫ РАЗРЕШЕННОГО ИСПОЛЬЗОВАНИЯ ЗЕМЕЛЬНЫХ УЧАСТКОВ		
Причалы для маломерных судов	Размещение сооружений, предназначенных для причаливания, хранения и обслуживания яхт, катеров, лодок и других маломерных судов	5.4
Охота и рыбалка	Обустройство мест охоты и рыбалки, в том числе размещение дома охотника или рыболова, сооружений, необходимых для восстановления и поддержания поголовья зверей или количества рыбы	5.3
Природно-познавательный туризм	Размещение баз и палаточных лагерей для проведения походов и экскурсий по ознакомлению с природой, пеших и конных прогулок, устройство троп и дорожек, размещение щитов с познавательными сведениями об окружающей природной среде; осуществление необходимых природоохранных и природовосстановительных мероприятий	5.2
Спорт	Размещение зданий и сооружений для занятия спортом. Содержание данного вида разрешенного использования включает в себя содержание видов разрешенного использования с кодами 5.1.1 - 5.1.7	5.1
Поля для гольфа или конных прогулок	Обустройство мест для игры в гольф или осуществления конных прогулок, в том числе осуществление необходимых земляных работ и вспомогательных сооружений; размещение конноспортивных манежей, не предусматривающих устройство трибун	5.5
Отдых (рекреация)	Обустройство мест для занятия спортом, физической культурой, пешими или верховыми прогулками, отдыха и туризма, наблюдения за природой, пикников, охоты, рыбалки и иной деятельности; создание и уход за парками, городскими лесами, садами и скверами, прудами, озерами, водохранилищами, пляжами, береговыми полосами водных объектов общего пользования, а также обустройство мест отдыха в них. Содержание данного вида разрешенного использования включает в себя содержание видов разрешенного использования с	5.0

	кодами 5.1 - 5.5	
Земельные участки (территории) общего пользования	Земельные участки общего пользования. Содержание данного вида разрешенного использования включает в себя содержание видов разрешенного использования с кодами 12.0.1 - 12.0.2	12.0
Парки культуры и отдыха	Размещение парков культуры и отдыха	3.6.2
Водные объекты	Ледники, снежники, ручьи, реки, озера, болота, территориальные моря и другие поверхностные водные объекты	11.0
ВСПОМОГАТЕЛЬНЫЕ ВИДЫ РАЗРЕШЕННОГО ИСПОЛЬЗОВАНИЯ ЗЕМЕЛЬНЫХ УЧАСТКОВ		
Историко-культурная деятельность	Сохранение и изучение объектов культурного наследия народов Российской Федерации (памятников истории и культуры), в том числе: объектов археологического наследия, достопримечательных мест, мест бытования исторических промыслов, производств и ремесел, недействующих военных и гражданских захоронений, объектов культурного наследия, хозяйственная деятельность, являющаяся историческим промыслом или ремеслом, а также хозяйственная деятельность, обеспечивающая познавательный туризм	9.3
УСЛОВНО РАЗРЕШЕННЫЕ ВИДЫ ИСПОЛЬЗОВАНИЯ ЗЕМЕЛЬНЫХ УЧАСТКОВ		
Туристическое обслуживание	Размещение пансионатов, туристических гостиниц, кемпингов, домов отдыха, не оказывающих услуги по лечению, а также иных зданий, используемых с целью извлечения предпринимательской выгоды из предоставления жилого помещения для временного проживания в них; размещение детских лагерей	5.2.1

Предельные (минимальные и (или) максимальные) размеры земельных участков и предельные параметры разрешенного строительства, реконструкции объектов капитального строительства:

- 1) Минимальная (максимальная) площадь земельного участка 10 – 50000 кв.м. Для

объектов инженерного обеспечения и объектов вспомогательного инженерного назначения от 1 кв. м;

- 2) Минимальный отступ строений от красной линии участка – 3 м.
- 3) Минимальный отступ от границ с соседними участками – 1 м.
- 4) Максимальное количество надземных этажей зданий – 5 этажей.
- 5) Максимальная высота зданий – 12 м.
- 6) Минимальная длина стороны участка по уличному фронту регламентируется действующими строительными нормами и правилами и техническими регламентами.
- 7) Максимальный процент застройки участка – 50%.
- 8) процент застройки подземной части земельного участка не подлежит установлению;

9) минимальный процент озеленения земельных участков – 20 %, за исключением земельных участков с видом разрешенного использования «Хранение автотранспорта», «Стоянки транспорта общего пользования», «Гидротехнические сооружения», для которых минимальный процент озеленения не подлежит установлению;

10) минимальный коэффициент использования территории – 0,25;

11) максимальный коэффициент использования территории – не подлежит установлению.

12) На озелененных территориях нормируются:

- соотношение территорий, занятых зелеными насаждениями, элементами благоустройства, сооружениями и застройкой;
- габариты допускаемой застройки и ее назначение;
- расстояния от зеленых насаждений до зданий, сооружений, коммуникаций.

Бульвар и пешеходные аллеи представляют собой озелененные территории линейной формы, предназначенные для транзитного пешеходного движения, прогулок, повседневного отдыха.

13) Бульвары и пешеходные аллеи следует предусматривать в направлении массовых потоков пешеходного движения.

Ширину бульваров с одной продольной пешеходной аллеей следует принимать в метрах, не менее размещаемых:

по оси улиц - 18;

с одной стороны улицы между проезжей частью и застройкой - 10.

Соотношение элементов территории бульвара следует принимать согласно таблицы 1:

Таблица 1.

Ширина бульвара, м	Элемент территории (% от общей площади)		
	территории зеленых насаждений и водоемов	аллеи, дорожки, площадки	сооружения и застройка
18 - 25	70 - 75	30 - 25	-
25 - 50	75 - 80	23 - 17	2 - 3
более 50	65 - 70	30 - 25	не более 5

Дорожную сеть ландшафтно-рекреационных территорий (дороги, аллеи, тропы) следует трассировать по возможности с минимальными уклонами в соответствии с направлениями основных путей движения пешеходов и с учетом определения кратчайших расстояний к остановочным пунктам, игровым и спортивным площадкам. Ширина дорожки должна быть кратной 0,75 м (ширина полосы движения одного человека).

14) Должны соблюдаться противопожарные требования в соответствии с

действующим законодательством Российской Федерации.

К рекам и водоемам должна быть предусмотрена возможность подъезда для забора воды пожарной техникой в соответствии с требованиями нормативных документов по пожарной безопасности

15) Обеспечение доступности объектов социальной инфраструктуры для инвалидов и других маломобильных групп населения должны соблюдаться в соответствии с действующим законодательством Российской Федерации.

16) В границах земельных участков с видами разрешенного использования «Охота и рыбалка», «Причалы для маломерных судов», «Парки культуры и отдыха», «Земельные участки (территории) общего пользования» размещение объектов капитального строительства не допускается. Предельная этажность, максимальный процент застройки для указанных в настоящем абзаце земельных участков – не подлежат установлению.

17) Суммарная общая площадь зданий, строений, сооружений, которые разрешается построить на земельном участке, определяется умножением значения коэффициента использования территории на показатель площади земельного участка.

18) Кроме газона и деревьев на территории озеленения могут быть высажены многолетние кустарниковые растения, а также прочие декоративные растения, не представляющие угрозу жизнедеятельности человека.

19) В площадь озеленения не включаются: детские и спортивные площадки, площадки для отдыха взрослого населения, проезды, тротуары, парковочные места, в том числе с использованием газонной решетки (георешетки).

Ограничения использования земельных участков и объектов капитального строительства:

При проектировании и строительстве в зонах затопления необходимо предусматривать инженерную защиту от затопления и подтопления зданий.

Разрешены отдельно стоящие объекты, необходимые для обслуживания объектов основного вида использования.

Зоны специального назначения

СН.1. Зона кладбищ

Наименование вида разрешенного использования земельного участка	Описание вида разрешенного использования земельного участка	Код (числовое обозначение) вида разрешенного использования земельного участка
ОСНОВНЫЕ ВИДЫ РАЗРЕШЕННОГО ИСПОЛЬЗОВАНИЯ ЗЕМЕЛЬНЫХ УЧАСТКОВ		
Ритуальная деятельность	Размещение кладбищ, крематориев и мест захоронения; размещение соответствующих культовых сооружений	12.1
ВСПОМОГАТЕЛЬНЫЕ ВИДЫ РАЗРЕШЕННОГО ИСПОЛЬЗОВАНИЯ ЗЕМЕЛЬНЫХ УЧАСТКОВ		
Земельные участки (территории) общего пользования	Земельные участки общего пользования. Содержание данного вида разрешенного использования включает в себя содержание видов разрешенного использования с кодами 12.0.1 - 12.0.2	12.0

УСЛОВНО РАЗРЕШЕННЫЕ ВИДЫ ИСПОЛЬЗОВАНИЯ ЗЕМЕЛЬНЫХ УЧАСТКОВ

Не предусмотрены

Предельные (минимальные и (или) максимальные) размеры земельных участков и предельные параметры разрешенного строительства, реконструкции объектов капитального строительства:

1) Параметры застройки устанавливаются в соответствии с МДС 13-2.2000 «Инструкцией о порядке похорон и содержании кладбищ в РФ»:

Для территорий нового строительства:

-площадь участка на одно захоронение не менее – 3 кв. м.

-высота ограждения не более - 0,5 м.

Размер земельного участка для кладбища определяется с учетом количества жителей конкретного городского округа, поселения. При этом также учитываются перспективный рост численности населения, коэффициент смертности, наличие действующих объектов похоронного обслуживания, принятая схема и способы захоронения, вероисповедание, нормы земельного участка на одно захоронение.

Минимальная (максимальная) площадь земельного участка 10 – 400000 кв. м. Для объектов инженерного обеспечения и объектов вспомогательного инженерного назначения от 1 кв. м.

2) Минимальный отступ строений от фасадной границы земельного участка (в случае, если иной не установлен линией регулирования застройки) – 3 м., допускается уменьшение отступа либо расположения здания, строения и сооружения по красной линии с учетом сложившейся застройки.

3) Минимальный отступ от границ с соседними участками – 1 м.

4) Максимальное количество надземных этажей зданий – 5 этажей.

5) Максимальная высота зданий – 40 м.

6) Минимальная длина стороны участка по уличному фронту регламентируется действующими строительными нормами и правилами и техническими регламентами.

7) Максимальный процент застройки участка – 70%.

8) минимальный процент озеленения земельного участка – 20%;

9) минимальные и максимальные коэффициенты использования территорий не подлежат установлению.

10) Суммарная общая площадь зданий, строений, сооружений, которые разрешается построить на земельном участке, определяется умножением значения коэффициента использования территории на показатель площади земельного участка.

11) Кроме газона и деревьев на территории озеленения могут быть высажены многолетние кустарниковые растения, а также прочие декоративные растения, не представляющие угрозу жизнедеятельности человека.

12) В площадь озеленения не включаются: проезды, тротуары, парковочные места, в том числе с использованием газонной решетки (георешетки).

Планировочное решение зоны захоронений для всех типов кладбищ с разделением на участки, различающиеся по типу захоронений, при этом площадь мест захоронения должна быть не менее 65 - 70 % общей площади кладбища.

13) Вновь создаваемые места погребения должны размещаться на расстоянии не менее 300 м от границ селитебной территории.

Кладбища с погребением путем предания тела (останков) умершего земле (захоронение в могилу, склеп) размещают на расстоянии:

- от жилых, общественных зданий, спортивно-оздоровительных и санаторно-курортных зон:

- 500 м - при площади кладбища от 20 до 40 га;

- 300 м - при площади кладбища до 20 га;

- 50 м - для сельских, закрытых кладбищ и мемориальных комплексов, кладбищ с погребением после кремации;

- от водозаборных сооружений централизованного источника водоснабжения населения не менее 1000 м с подтверждением достаточности расстояния расчетами поясов зон санитарной охраны водоисточника и времени фильтрации;

- в сельских населенных пунктах, в которых используются колодцы, каптажи, родники и другие природные источники водоснабжения, при размещении кладбищ выше по потоку грунтовых вод санитарно-защитная зона между кладбищем и населенным пунктом обеспечивается в соответствии с результатами расчетов очистки грунтовых вод и данными лабораторных исследований.

14) Крематории размещаются на отведенных участках земли с подветренной стороны по отношению к жилой территории на расстоянии от жилых, общественных, лечебно-профилактических зданий, спортивно-оздоровительных и санаторно-курортных зон:

- 500 м - без подготовительных и обрядовых процессов с одной однокамерной печью;

- 1000 м - при количестве печей более одной.

Территория санитарно-защитных зон должна быть спланирована, благоустроена и озеленена, иметь транспортные и инженерные коридоры. Процент озеленения определяется расчетным путем из условия участия растительности в регулировании водного режима территории.

На территориях санитарно-защитных зон кладбищ, крематориев, зданий и сооружений похоронного назначения не разрешается строительство зданий и сооружений, не связанных с обслуживанием указанных объектов, за исключением культовых и обрядовых объектов.

По территории санитарно-защитных зон и кладбищ запрещается прокладка сетей централизованного хозяйственно-питьевого водоснабжения.

При зданиях крематориев следует предусматривать хозяйственный двор со складскими помещениями для хранения крупногабаритных частей и другого оборудования.

15) Колумбарии и стены скорби для захоронения урн с прахом умерших следует размещать на специально выделенных участках земли. Допускается размещение колумбариев и стен скорби за пределами территорий кладбищ на обособленных участках земли на расстоянии не менее 50 м от жилых зданий, территорий лечебных, детских, образовательных, спортивно-оздоровительных, культурно-просветительных организаций и организаций социального обеспечения населения.

На кладбищах, в крематориях и других зданиях и помещениях похоронного назначения следует предусматривать систему водоснабжения. При отсутствии централизованных систем водоснабжения и канализации допускается устройство шахтных колодцев для полива и строительство общественных туалетов выгребного типа в соответствии с требованиями санитарных норм и правил.

На участках кладбищ, крематориев, зданий и сооружений похоронного назначения предусматриваются зона зеленых насаждений шириной не менее 20 метров, стоянки автокатафалков и автотранспорта, урны для сбора мусора, площадки для мусоросборников с подъездами к ним.

Похоронные бюро, бюро-магазины похоронного обслуживания следует размещать в первых этажах организаций коммунально-бытового назначения в пределах жилой застройки на обособленных участках, удобно расположенных для подъезда транспорта, на

расстоянии не менее 50 м до жилой застройки, территорий лечебных, детских, образовательных, спортивно-оздоровительных, культурно-просветительных организаций и организаций социального обеспечения населения.

Расстояние от домов траурных обрядов до жилых зданий, территории лечебных, детских, образовательных, спортивно-оздоровительных, культурно-просветительных организаций и организаций социального обеспечения регламентируется с учетом характера траурного обряда и должно составлять не менее 100 м.

16) Скотомогильники (биотермические ямы) предназначены для обеззараживания, уничтожения сжиганием или захоронения биологических отходов (трупов животных и птиц; ветеринарных конфискатов, выявленных на убойных пунктах, хладобойнях, в мясоперерабатывающих организациях, рынках, организациях торговли и других организациях; других отходов, получаемых при переработке пищевого и непищевого сырья животного происхождения).

Выбор и отвод земельного участка для строительства скотомогильника или отдельно стоящей биотермической ямы проводят органы местного самоуправления по представлению организации государственной ветеринарной службы при наличии санитарно-эпидемиологического заключения о соответствии предполагаемого использования земельного участка санитарным правилам.

Скотомогильники (биотермические ямы) размещают на сухом возвышенном участке земли площадью не менее 600 м. Уровень стояния грунтовых вод должен быть не менее 2 м от поверхности земли.

Ширина санитарно-защитной зоны от скотомогильника (биотермической ямы) до:

- жилых, общественных зданий, животноводческих ферм (комплексов) - 1000 м;
- скотопрогонов и пастбищ - 200 м;
- автомобильных, железных дорог в зависимости от их категории - 60 - 300 м.

17) Должны соблюдаться противопожарные требования в соответствии с действующим законодательством Российской Федерации.

18) Обеспечение доступности объектов социальной инфраструктуры для инвалидов и других маломобильных групп населения должны соблюдаться в соответствии с действующим законодательством Российской Федерации.

Ограничения использования земельных участков и ОКС:

Запрещается строительство объектов капитального строительства, несовместимых с функциональным назначением территории

На территориях санитарно-защитных зон кладбищ, крематориев, зданий и сооружений похоронного назначения не разрешается строительство зданий и сооружений, не связанных с обслуживанием указанных объектов, за исключением культовых и обрядовых объектов.

По территории санитарно-защитных зон и кладбищ запрещается прокладка сетей централизованного хозяйственно-питьевого водоснабжения.

СН.2. Зона размещения отходов потребления

Наименование вида разрешенного использования земельного участка	Описание вида разрешенного использования земельного участка	Код (числовое обозначение) вида разрешенного использования земельного участка
1	2	3
ОСНОВНЫЕ ВИДЫ РАЗРЕШЕННОГО ИСПОЛЬЗОВАНИЯ ЗЕМЕЛЬНЫХ УЧАСТКОВ		

<p>Специальная деятельность</p>	<p>Размещение, хранение, захоронение, утилизация, накопление, обработка, обезвреживание отходов производства и потребления, медицинских отходов, биологических отходов, радиоактивных отходов, веществ, разрушающих озоновый слой, а также размещение объектов размещения отходов, захоронения, хранения, обезвреживания таких отходов (скотомогильников, мусоросжигательных и мусороперерабатывающих заводов, полигонов по захоронению и сортировке бытового мусора и отходов, мест сбора вещей для их вторичной переработки)</p>	<p>12.2</p>
<p>Историко-культурная деятельность</p>	<p>Сохранение и изучение объектов культурного наследия народов Российской Федерации (памятников истории и культуры), в том числе: объектов археологического наследия, достопримечательных мест, мест бытования исторических промыслов, производств и ремесел, исторических поселений, недействующих военных и гражданских захоронений, объектов культурного наследия, хозяйственная деятельность, являющаяся историческим промыслом или ремеслом, а также хозяйственная деятельность, обеспечивающая познавательный туризм</p>	<p>9.3</p>
<p>ВСПОМОГАТЕЛЬНЫЕ ВИДЫ РАЗРЕШЕННОГО ИСПОЛЬЗОВАНИЯ ЗЕМЕЛЬНЫХ УЧАСТКОВ</p>		
<p>Земельные участки (территории) общего пользования</p>	<p>Размещение объектов улично-дорожной сети, автомобильных дорог и пешеходных тротуаров в границах населенных пунктов, пешеходных переходов, набережных, береговых полос водных объектов общего пользования, скверов, бульваров, площадей, проездов, малых архитектурных форм благоустройства</p>	<p>12.0</p>
<p>УСЛОВНО РАЗРЕШЕННЫЕ ВИДЫ ИСПОЛЬЗОВАНИЯ ЗЕМЕЛЬНЫХ УЧАСТКОВ</p>		
<p>Ритуальная деятельность</p>	<p>Размещение кладбищ, крематориев и мест захоронения; размещение соответствующих культовых сооружений</p>	<p>12.1</p>

Предельные (минимальные и (или) максимальные) размеры земельных участков и предельные параметры разрешенного строительства, реконструкции объектов капитального строительства:

1) Полигоны твердых коммунальных отходов (далее - ТКО) являются специальными сооружениями, предназначенными для изоляции и обезвреживания ТКО, и должны гарантировать санитарно-эпидемиологическую безопасность населения.

Полигоны могут быть организованы для любых по величине населенных пунктов. Рекомендуется проектирование централизованных полигонов для групп населенных пунктов.

Полигоны ТКО размещаются за пределами жилой зоны, на обособленных территориях с обеспечением нормативных санитарно-защитных зон.

2) Минимальная (максимальная) площадь земельного участка 10 – 400000 кв.м. Для объектов инженерного обеспечения и объектов вспомогательного инженерного назначения от 1 кв. м.

3) Минимальный отступ строений от красной линии участка (в случае, если иной не установлен линией регулирования застройки) – 3 м., допускается уменьшение отступа либо расположения здания, строения и сооружения по красной линии с учетом сложившейся застройки.

4) Минимальный отступ от границ с соседними участками – 1 м.

5) Максимальное количество надземных этажей зданий – 5 этажей.

6) Максимальная высота зданий – 40 м.

7) Минимальная длина стороны участка по уличному фронту регламентируется действующими строительными нормами и правилами и техническими регламентами.

8) Максимальный процент застройки земельного участка – 70%.

9) Размер санитарно-защитной зоны от жилой застройки до границ полигона составляет 500 м. Размер санитарно-защитной зоны может увеличиваться при расчете газообразных выбросов в атмосферу. Границы зоны устанавливаются по изолинии 1 ПДК, если она выходит из пределов нормативной зоны.

Санитарно-защитная зона должна иметь зеленые насаждения.

Не допускается размещение полигонов:

- на территории зон санитарной охраны водосточников и минеральных источников;
- во всех зонах охраны курортов;
- в местах выхода на поверхность трещиноватых пород;
- в местах выклинивания водоносных горизонтов;
- в местах массового отдыха населения и оздоровительных учреждений.

При выборе участка для устройства полигона ТКО следует учитывать климатогеографические и почвенные особенности, геологические и гидрологические условия местности.

Полигоны ТКО размещаются на участках, где выявлены глины или тяжелые суглинки, а грунтовые воды находятся на глубине более 2 м. Не используются под полигоны болота глубиной более 1 м и участки с выходами грунтовых вод в виде ключей.

10) Должны соблюдаться противопожарные требования в соответствии действующим законодательством Российской Федерации.

Ограничения использования земельных участков и ОКС:

Запрещается строительство объектов капитального строительства, несовместимых с функциональным назначением территории.

Зона военных объектов и иные зоны режимных территорий:

В. Зона военных объектов и иные зоны режимных территорий

Зона В предназначена для размещения объектов, в отношении территорий которых устанавливается особый режим, порядок использования территории определяется федеральными органами исполнительной власти и органами

исполнительной власти субъекта Федерации по согласованию с органами местного самоуправления в соответствии с государственными градостроительными нормативами и правилами, специальными нормативами.

Наименование вида разрешенного использования земельного участка	Описание вида разрешенного использования земельного участка	Код (числовое обозначение) вида разрешенного использования земельного участка
1	2	3
ОСНОВНЫЕ ВИДЫ РАЗРЕШЕННОГО ИСПОЛЬЗОВАНИЯ ЗЕМЕЛЬНЫХ УЧАСТКОВ		
Обеспечение внутреннего правопорядка	Размещение объектов капитального строительства, необходимых для подготовки и поддержания в готовности органов внутренних дел и спасательных служб, в которых существует военизированная служба; размещение объектов гражданской обороны, за исключением объектов гражданской обороны, являющихся частями производственных зданий	8.3
Историко-культурная деятельность	Сохранение и изучение объектов культурного наследия народов Российской Федерации (памятников истории и культуры), в том числе: объектов археологического наследия, достопримечательных мест, мест бытования исторических промыслов, производств и ремесел, недействующих военных и гражданских захоронений, объектов культурного наследия, хозяйственная деятельность, являющаяся историческим промыслом или ремеслом, а также хозяйственная деятельность,	9.3

обеспечивающая познавательный туризм		
ВСПОМОГАТЕЛЬНЫЕ ВИДЫ РАЗРЕШЕННОГО ИСПОЛЬЗОВАНИЯ ЗЕМЕЛЬНЫХ УЧАСТКОВ		
Коммунальное обслуживание	Размещение объектов капитального строительства в целях обеспечения населения и организаций коммунальными услугами, в частности: поставка воды, тепла, электричества, газа, предоставление услуг связи, отвод канализационных стоков, очистка и уборка объектов недвижимости (котельные, водозаборы, очистные сооружения, насосные станции, водопроводы, линии электропередачи, трансформаторные подстанции, газопроводы, линии связи, телефонные станции, канализация, стоянки, гаражи и мастерские для обслуживания уборочной и аварийной техники, мусоросжигательные и мусороперерабатывающие заводы, полигоны по захоронению и сортировке бытового мусора и отходов, места сбора вещей для их вторичной переработки, а также здания или помещения, предназначенные для приема населения и организаций в связи с предоставлением им коммунальных услуг)	3.1
Земельные участки (территории) общего пользования	Размещение объектов улично-дорожной сети, автомобильных дорог и пешеходных тротуаров в границах населенных пунктов, пешеходных переходов, набережных, береговых полос водных объектов общего пользования, скверов, бульваров, площадей, проездов, малых архитектурных форм благоустройства	12.0
УСЛОВНО РАЗРЕШЕННЫЕ ВИДЫ ИСПОЛЬЗОВАНИЯ ЗЕМЕЛЬНЫХ УЧАСТКОВ		
Гидротехнические сооружения	Размещение гидротехнических сооружений, необходимых для эксплуатации водохранилищ (плотин, водосбросов, водозаборных, водовыпускных и других гидротехнических сооружений, судопропускных сооружений, рыбозащитных и рыбопропускных сооружений, берегозащитных сооружений)	11.3

Предельные (минимальные и (или) максимальные) размеры земельных участков и предельные параметры разрешенного строительства, реконструкции объектов капитального строительства:

1) Минимальная (максимальная) площадь земельного участка 1 – 10000 кв.м. Для объектов инженерного обеспечения и объектов вспомогательного инженерного назначения от 1 кв. м.

4) Минимальный отступ от границ с соседними участками – 3 м.

5) Максимальное количество надземных этажей зданий – 5 этажей.

8) Максимальный процент застройки участка – 60%.

Ограничения использования земельных участков и ОКС:

Запрещается строительство объектов капитального строительства, несовместимых с функциональным назначением территории.


Иные виды территориальных зон:**ИВ-1. Зона озеленения специального назначения**

Зона ИВ-1 предназначена для организации и благоустройства санитарно-защитных зон в соответствии с действующими нормативами.

Наименование вида разрешенного использования земельного участка	Описание вида разрешенного использования земельного участка	Код (числовое обозначение) вида разрешенного использования земельного участка
1	2	3
ОСНОВНЫЕ ВИДЫ РАЗРЕШЕННОГО ИСПОЛЬЗОВАНИЯ ЗЕМЕЛЬНЫХ УЧАСТКОВ		
Земельные участки (территории) общего пользования	Земельные участки общего пользования. Содержание данного вида разрешенного использования включает в себя содержание видов разрешенного использования с кодами 12.0.1 - 12.0.2	12.0
ВСПОМОГАТЕЛЬНЫЕ ВИДЫ РАЗРЕШЕННОГО ИСПОЛЬЗОВАНИЯ ЗЕМЕЛЬНЫХ УЧАСТКОВ		
Коммунальное обслуживание	Размещение зданий и сооружений в целях обеспечения физических и юридических лиц коммунальными услугами. Содержание данного вида разрешенного использования включает в себя содержание видов разрешенного использования с кодами 3.1.1-3.1.2	3.1
УСЛОВНО РАЗРЕШЕННЫЕ ВИДЫ ИСПОЛЬЗОВАНИЯ ЗЕМЕЛЬНЫХ УЧАСТКОВ		
Гидротехнические сооружения	Размещение гидротехнических сооружений, необходимых для эксплуатации водохранилищ (плотин, водосбросов, водозаборных, водовыпускных и других гидротехнических сооружений, судопропускных сооружений, рыбозащитных и рыбопропускных сооружений, берегозащитных сооружений)	11.3

Предельные (минимальные и (или) максимальные) размеры земельных участков и предельные параметры разрешенного строительства, реконструкции объектов капитального строительства:

- 1) Минимальная (максимальная) площадь земельных участков – 20 -20000 кв. м.
- 2) Максимальное количество этажей –3 этажа.



- 3) Высота этажа - до 6 м.
 4) Минимальный отступ от границ земельного участка до объектов не менее 3 м.
 5) Максимальный процент застройки участка - 60%.
 6) минимальный процент озеленения земельного участка – 20%;
 7) минимальные и максимальные коэффициенты использования территорий не подлежат установлению.

8) Суммарная общая площадь зданий, строений, сооружений, которые разрешается построить на земельном участке, определяется умножением значения коэффициента использования территории на показатель площади земельного участка.

9) Кроме газона и деревьев на территории озеленения могут быть высажены многолетние кустарниковые растения, а также прочие декоративные растения, не представляющие угрозу жизнедеятельности человека.

10) В площадь озеленения не включаются: детские и спортивные площадки, площадки для отдыха взрослого населения, проезды, тротуары, парковочные места, в том числе с использованием газонной решетки (георешетки).

11) Предельные размеры земельных участков и параметры разрешенного строительства, реконструкции определяются расчетами и должны соответствовать требованиям технических регламентов, строительных норм и правил, других нормативных документов действующих на территории Российской Федерации.

12) На границе санитарно-защитных зон шириной более 100 м со стороны селитебной зоны должна предусматриваться полоса древесно-кустарниковых насаждений шириной не менее 30 м, а при ширине зоны от 50 до 100 м - полоса шириной не менее 10 м.

13) Предприятия и объекты, у каждого из которых размер санитарно-защитных зон превышает 500 м, следует размещать на обособленных земельных участках производственных зон сельских населенных пунктов.

14) На участках, свободных от застройки и покрытий, а также по периметру площадки предприятия следует предусматривать озеленение. Площадь участков, предназначенных для озеленения, должна составлять не менее 15 процентов площади сельскохозяйственных предприятий, а при плотности застройки более 50 процентов - не менее 10 процентов площади предприятий.

15) Ширину полос зеленых насаждений, предназначенных для защиты от шума производственных объектов, следует принимать в соответствии с таблицей 1:

Таблица 1

Полоса	Ширина полосы, м, не менее
Газон с рядовой посадкой деревьев или деревьев в одном ряду с кустарниками:	
однорядная посадка	2
двухрядная посадка	5
Газон с однорядной посадкой кустарников высотой, м:	
свыше 1,8	1,2
свыше 1,2 до 1,8	1
до 1,2	0,8
Газон с групповой или куртинной посадкой деревьев	4,5
Газон с групповой или куртинной посадкой кустарников	3
Газон	1

16) Должны соблюдаться противопожарные требования в соответствии с действующим законодательством Российской Федерации.

Ограничения использования земельных участков и объектов капитального строительства:

Запрещается строительство объектов капитального строительства, несовместимых с функциональным назначением территории.